


Tegnforklaring

Reguleringsplan PBL 2008

§12-5. Nr. 1 - Bebyggelse og anlegg

 **KBA** Kombinert bebyggelse og anleggsformål



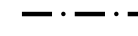
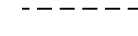

§12-5. Nr. 2 - Samferdselsanlegg og teknisk infrastruktur

 **GG** Gågate

§12-6 - Hensynssoner

 **H570** Bevaring kulturmiljø

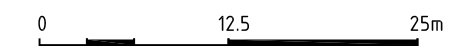
Linjesymbol

-  Plangrense
-  Formålgrense
-  Grense for angitt hensynssone
-  Regulert høydekurve
-  Bebyggelse som forutsettes fjernet

Kartopplysninger

Kilde for basiskart: KRISTIANSAND KOMMUNE
 Dato for basiskart: 29.01.2019
 Koordinatsystem: ETRS89.UTM-32N
 Høydegrunnlag:

Ekvidistanse: 1m
 Kartmålestokk: 1:500



Detaljregulering Del av Kvartal 26

Arealplan-ID:
4204_1591

Forslagsstiller:
Sparebanken Sør

Kristiansand kommune Med tilhørende reguleringsbestemmelser

SAKSBEHANDLING ETTER PLAN- OG BYGNINGSLOVEN

Dato	XXX	Revisjon	XXX
Dato	XXX	Revisjon	XXX
Dato	XXX	Revisjon	XXX

SAKS-NR	DATO	SIGN

Kommunestyret sitt vedtak

Ny 2. gang behandling

Offentlig ettersyn fra til

2. gangs behandling

Offentlig ettersyn fra til

1. gangs behandling:

Kunngjøring av oppstart av planarbeid

Oppstartsmøte...

PLANEN ER UTARBEIDET AV:

SEIL **VIANOVA**
ARKITEKTER

TEGNNR.	DATO	SIGN.
	21.06.23	e.a

Det bekreftes at planen er i samsvar med kommunestyrets vedtak av

BekreftDato PLANSJEFNAVN
Dato Plansjef