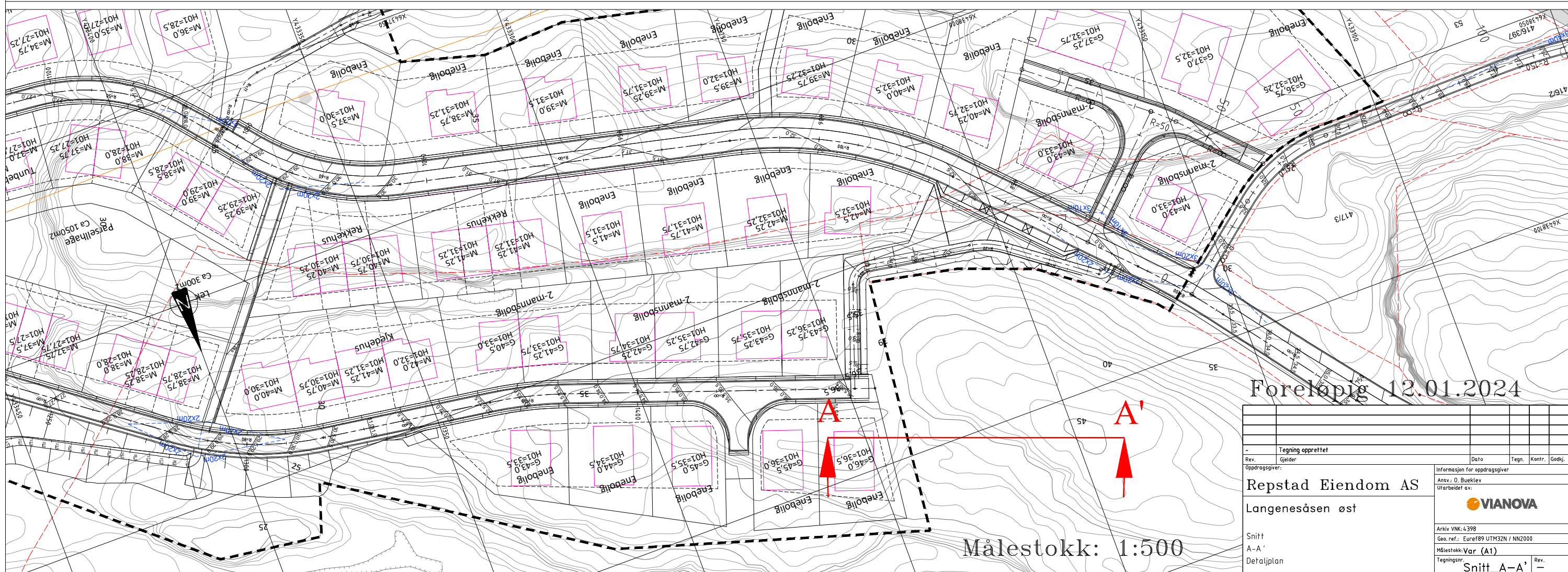
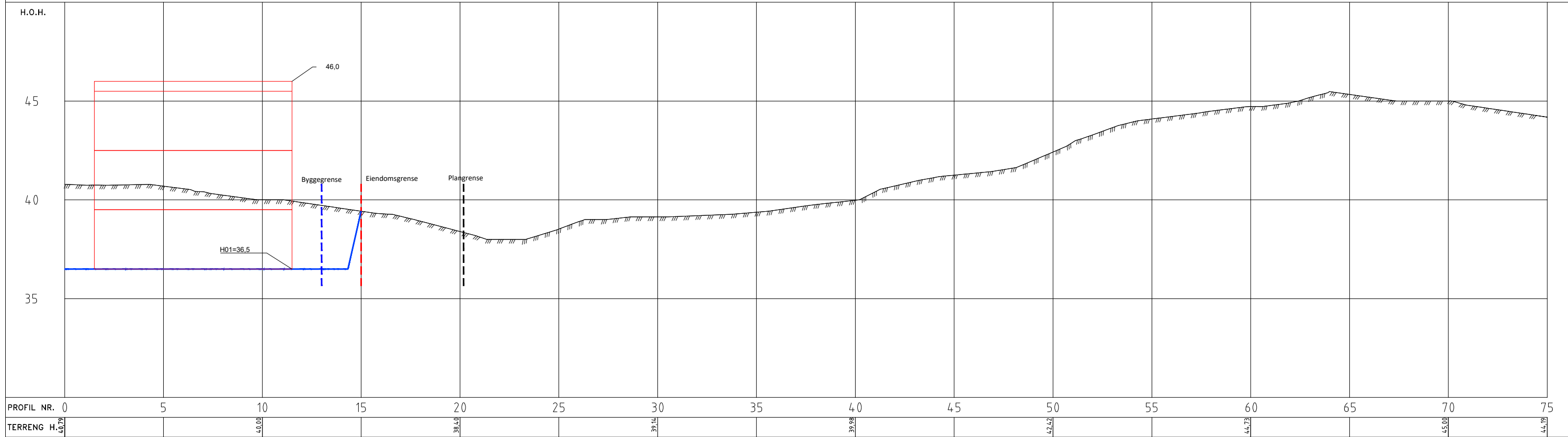
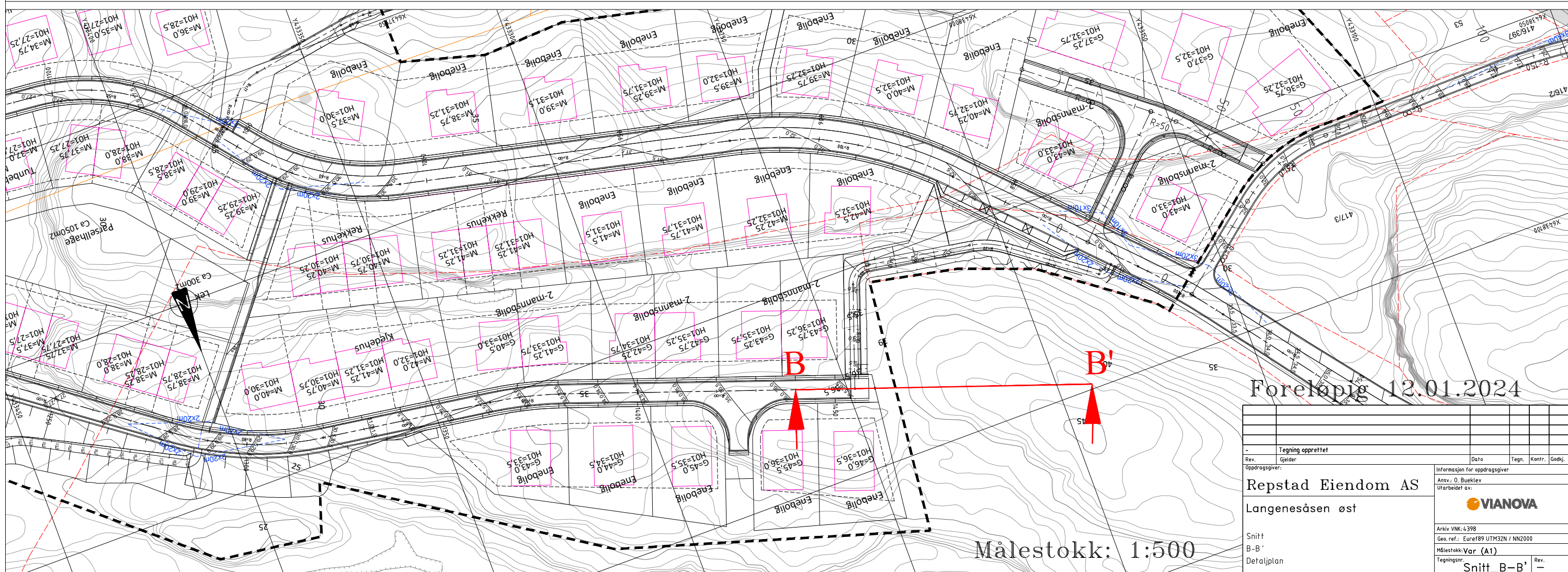
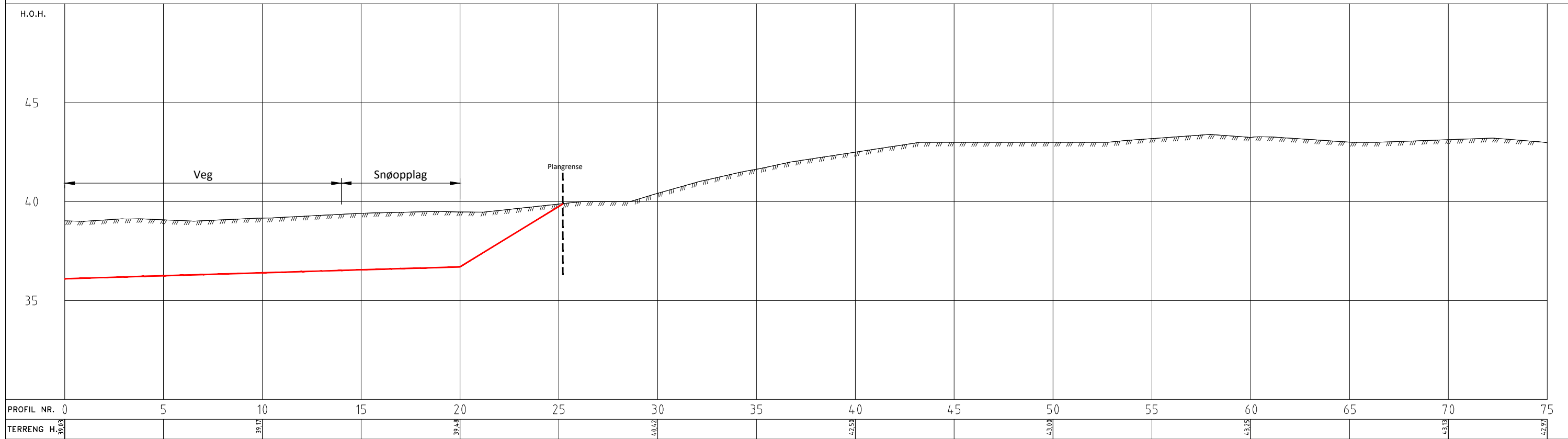


Målestokk: 1:100



Rev.	Gjelder	Dato	Tegn.	Kontr.	Gedj.
-	Tegning opprettet				
	Oppdragsgiver:	Informasjon for oppdragsgiver			
	Repstad Eiendom AS	Ansv: O. Bueklev			
	Langenesåsen øst	Utarbeidet av:			
	Snitt	Arkiv VMK: 4398			
	A-A'	Geo. ref.: Euref89 UTM32N / NN2000			
	Detaljplan	Målestokk: Var (A1)			
		Tegningsnr. Rev. Snitt_A-A' -			

Målestokk: 1:100

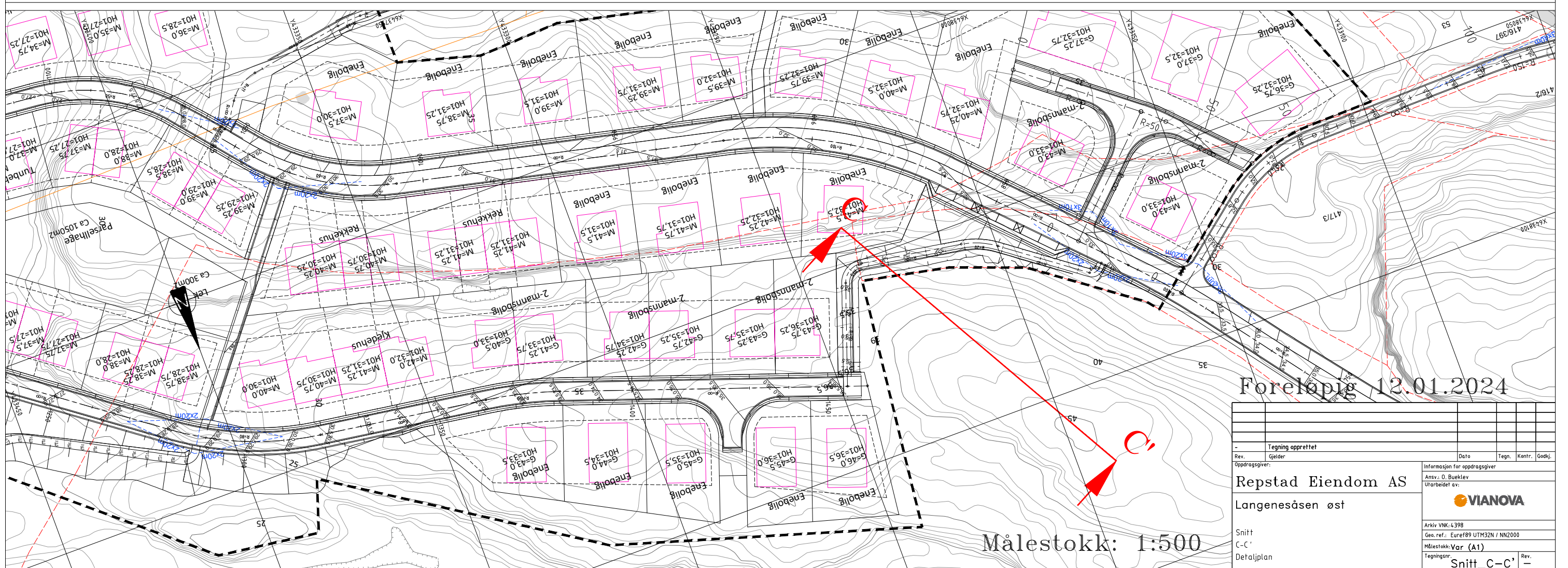
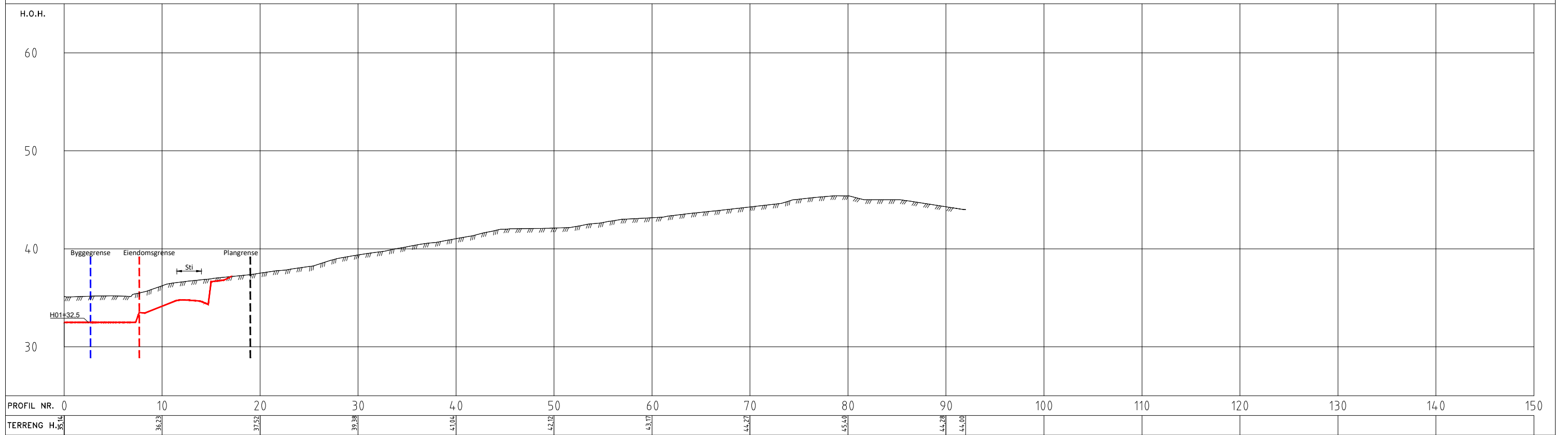


Målestokk: 1:500

Foreløpig 12.01.2024

Tegning opprettet		Dato	Tegn.	Kontr.	Gedj.
Rev.	Gjelder				
Oppdragsgiver:		Informasjon for oppdragsgiver			
Repstad Eiendom AS		Ansv: O. Buekleiv			
Langenesåsen øst		Utarbeidet av:			
Snitt		Arkiv VNK: 4398			
B-B'		Geo. ref.: Euref89 UTM32N / NN2000			
Detaljplan		Målestokk: Var (A1)			
		Tegningsnr. Snitt_B-B'			
		Rev. -			

Målestokk: 1:200



Målestokk: 1:500

Tegning opprettet		Dato	Tegn.	Kontr.	Gedj.
Rev.	Gjelder				
Oppdragsgiver:		Informasjon for oppdragsgiver			
Repstad Eiendom AS		Ansv.: O. Bueklev			
Langenesåsen øst		Utarbeidet av:			
		VIANOVA			
Snitt		Arkiv VMK: 4398			
C-C'		Geo. ref.: Euref89 UTM32N / NN2000			
Detaljplan		Målestokk: Var (A1)			
		Tegningsnr.: Snitt_C-C'			
		Rev.: -			