



Tegnforklaring

Reguleringsplan PBL 2008	§12-5. Nr. 1 - Bebyggelse og anlegg	§12-5. Nr. 6 - Bruk og vern av sjø og vassdrag med tilhørende strandsoner	§12-6 - Hensynsområder
IND Industri	ABA Andre typer bebyggelse og anlegg	FL Fritidsformål	N100 Friskatt
LEK Lekeplass	AUT Annet utleieholdningsareal	LNF/NLE LNF formål kombinert med andre angitte hovedformål	N190 Andre sikringssoner
FIK/I Forretning/kontor/industri	K/I Kontor/industri	FV Fritidsområde	N110 Ras- og skredfare
S Samferdselsanlegg og teknisk infrastruktur (arealer)	V Veg	N10 Fionfare	N130 Høydepningsanlegg (inkl. høyspentkabler)
KV Kjøreveg	GS Gang-/sykkelveg	N410 Bevaring naturmiljø	N120 Krav vedrørende infrastruktur
AVT Annen veggrunn - tekniske anlegg	AVG Annen veggrunn - grantareal	N150 Båndlegging etter lov om naturvern	N160 Midlertidig bygge- og anleggssområde
AVG Annen veggrunn - grantareal	HPP Høideplattform	§12-7 - Bestemmelseområder	#1-6 Vikar for bruk av arealer, bygninger og anlegg
H Havn	P Parkering	#1-6 Vikar for bruk av arealer, bygninger og anlegg	#7-9 Midlertidig bygge- og anleggssområde
FRI Friområde	SKF Kombinerte formål for samferdselsanlegg og/eller teknisk infrastruktur	#10 Midlertidig bygge- og anleggssområde	#11 Byggingrensse som forutsettes fjernet
§12-5. Nr. 3 - Grønnstruktur	AVGBV Angitte samferdselsanlegg og/eller teknisk infrastruktur kombinert med andre angitte hovedformål	G Naturområde	#12 Frakledige
GT Turveg	§12-5. Nr. 5 - Landbruks-, natur- og fritidsformål samt reindrift	FRI Friområde	#13 Regulert støyskjerm
LNF LNF areal for nødvendige tiltak for landbruk og reindrift og gardsstøttet næringsvirksomhet basert på gardens ressursgrunnlag	LNF LNF areal for nødvendige tiltak for landbruk og reindrift og gardsstøttet næringsvirksomhet basert på gardens ressursgrunnlag	§12-5. Nr. 5 - Landbruks-, natur- og fritidsformål samt reindrift	#14 Grense for sikringssoner
		LNF LNF areal for nødvendige tiltak for landbruk og reindrift og gardsstøttet næringsvirksomhet basert på gardens ressursgrunnlag	#15 Grense for faresoner
			#16 Grense for infrastruktursoner
			#17 Grense for angitt hensynsområde
			#18 Grense for båndleggingssoner
			#19 Avkjørsel - både inn og utkjøring

Kartopplysninger

Kilde for basiskart: Statens kartverk
 Dato for basiskart: 12.05.2023
 Koordinatsystem: ETRS89 UTM-32N
 Høydegrunnlag: NN2000

Ekvidistanse: 5m
 Kartmålestokk: 1:1000 m (A0)

Detaljregulering

E18 Ytre ringvei

Med tilhørende reguleringsbestemmelser

SAKSBEHANDLING ETTER PLAN- OG BYGNINGSLOVEN

SAKS-NR	DATE	SGN

Kommunestyrets vedtak

Ny 2. gangs behandling

Offentlig ettersyn fra til

2. gangs behandling

1. gangs behandling

Konsekvens av oppstart av planarbeid

TEGNEN	DATE	SGN
2015832	07.12.2023	KRBE
2015832	19.04.2021	KRBE
2015832	28.01.2021	SAROE

PLANEN ER UTARBEIDET AV:

Nærkontakt

TEGNEN DATE SGN

1901 10.11.2023 KRBE

Det bekreftes at planen er i samsvar med kommunestyrets vedtak av

Vertikalnivå 2

Vertikalnivå 4 (Motfylling i sjø)

Vertikalnivå 3 (Bro)

Vertikalnivå 1 (Kulvert)



Vertikalnivå 3

Tegnforklaring

Reguleringsplan PBL 2008	§12-5. Nr. 1 - Bygginge og anlegg	§12-5. Nr. 6 - Bruk og vern av sjø og vassdrag med tilhørende strandsone
§12-5. Nr. 2 - Samferdselsanlegg og teknisk infrastruktur	§12-6 - Hensynsområder	§12-7 - Bestemmelsesområder
§12-5. Nr. 3 - Grønnstruktur	Linjesymboler	Punktsymboler
§12-5. Nr. 5 - Landbruks-, natur- og friluftsmål samt reindrift		

Kartopplysninger
 Kilde for basiskart: Statens kartverk
 Dato for basiskart: 12.05.2023
 Koordinatsystem: ETRS89/UTM-32N
 Høydegrunnlag: NN2000

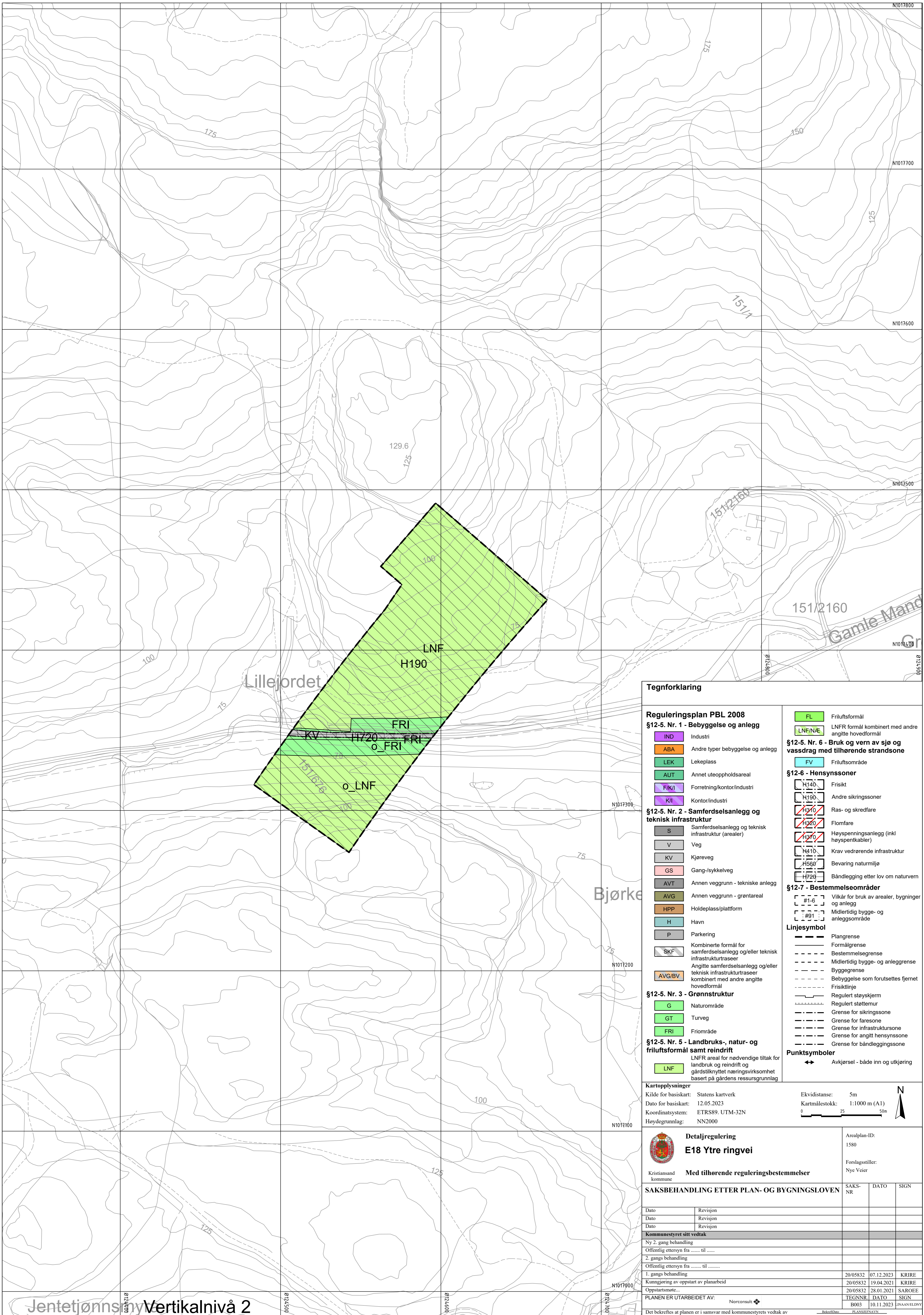
Ekvidistanse: 5m
 Kartmålestokk: 1:1000 m (A0)

Detaljregulering
E18 Ytre ringvei
 Med tilhørende reguleringsbestemmelser

SAKSBEHANDLING ETTER PLAN- OG BYGNINGSLOVEN

SAKS-NR	DATO	SIGN

PLANEN ER UTARBEIDET AV: **Narcon**
 Det bekreftes at planen er i samsvar med kommunestyrets vedtak av



Tegnforklaring

Reguleringsplan PBL 2008

§12-5. Nr. 1 - Bebyggelse og anlegg

- IND Industri
- ABA Andre typer bebyggelse og anlegg
- LEK Lekeplass
- AUT Annet uteoppholdsareal
- F/K/I Forretning/kontor/industri
- KI Kontor/industri
- S Samferdselsanlegg og teknisk infrastruktur (arealer)
- V Veg
- KV Kjøreveg
- GS Gang-/sykkelveg
- AVT Annen veggrunn - tekniske anlegg
- AVG Annen veggrunn - grøntareal
- HPP Holdeplass/plattform
- H Havn
- P Parkering
- SKF Kombinerte formål for samferdselsanlegg og/eller teknisk infrastruktur
- AVG/BV Angitte samferdselsanlegg og/eller teknisk infrastrukturstråser kombinert med andre angitte hovedformål

§12-5. Nr. 2 - Samferdselsanlegg og teknisk infrastruktur

- G Naturområde
- GT Turveg
- FRI Friområde

§12-5. Nr. 5 - Landbruks-, natur- og friluftsmål samt reindrift

- LNF LNFR areal for nødvendige tiltak for landbruk og reindrift og gårdstilknyttet næringsvirksomhet basert på gårdens ressursgrunnlag

- FL Friluftsmål
- LNF/NE LNFR formål kombinert med andre angitte hovedformål

§12-5. Nr. 6 - Bruk og vern av sjø og vassdrag med tilhørende strandsone

- FV Friluftsområde

§12-6 - Hensynssoner

- H190 Frisikt
- H190 Andre sikringssoner
- H210 Ras- og skredfare
- H220 Flomfare
- H270 Høyspeningsanlegg (inkl høyspentkabler)
- H410 Krav vedrørende infrastruktur
- H560 Bevaring naturmiljø
- H720 Båndlegging etter lov om naturvern

§12-7 - Bestemmelseområder

- #1-6 Vilkår for bruk av arealer, bygninger og anlegg
 - #91 Midlertidig bygge- og anleggsområde
- Linjesymbol**
- Plangrense
 - Formålgrense
 - Bestemmelsegrense
 - Midlertidig bygge- og anleggsgrense
 - Byggegrense
 - Bebyggelse som forutsettes fjernet
 - Frisiktlinje
 - Regulert støyskjerm
 - Regulert støttemur
 - Grense for sikringssoner
 - Grense for faresoner
 - Grense for infrastruktursoner
 - Grense for angitt hensynszone
 - Grense for båndleggingszone

Punktsymboler

- Avkjørsel - både inn og utkjøring

Kartopplysninger

Kilde for basiskart: Statens kartverk
 Dato for basiskart: 12.05.2023
 Koordinatsystem: ETRS89. UTM-32N
 Høydegrunnlag: NN2000

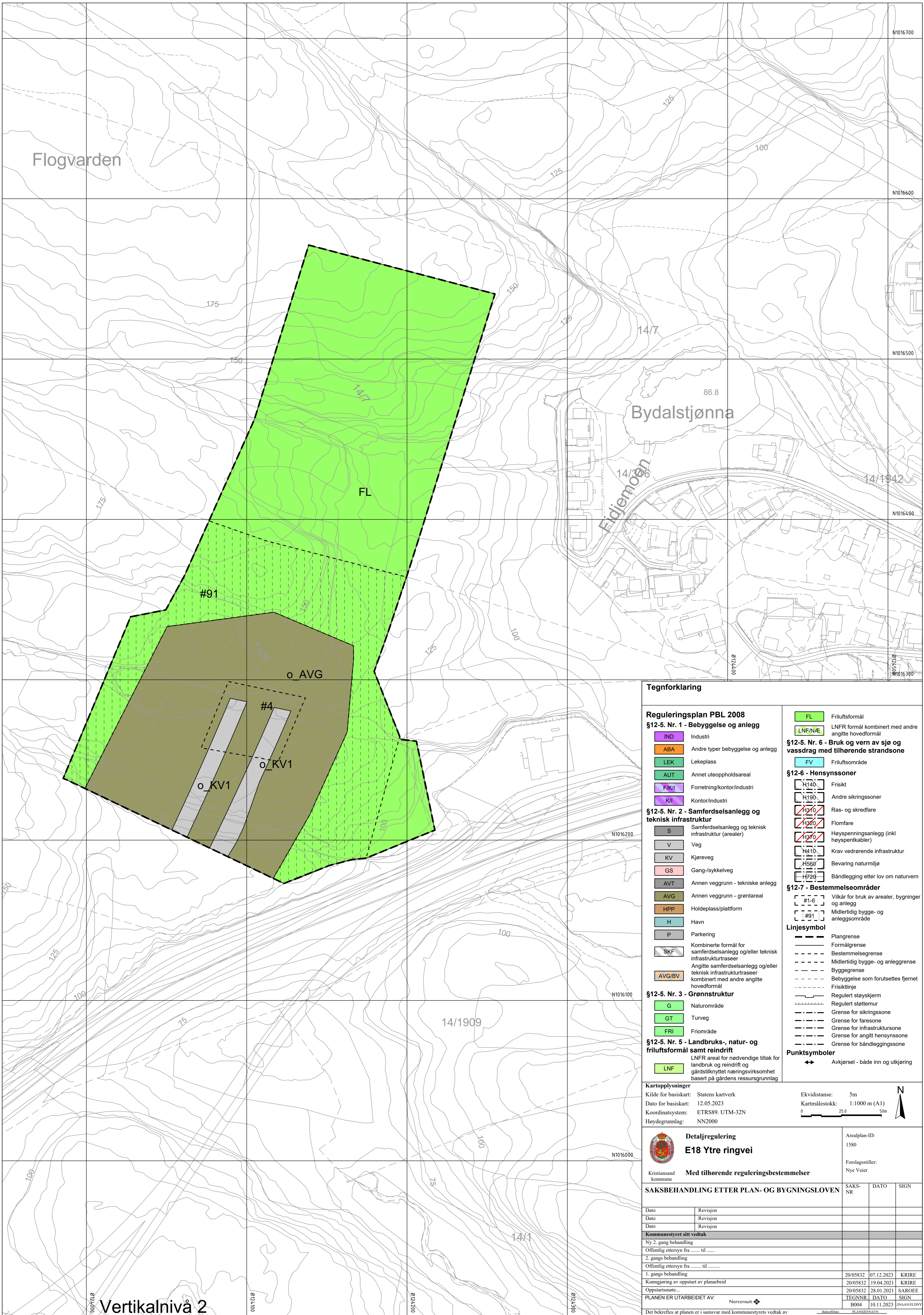
Ekvidistanse: 5m
 Kartmålestokk: 1:1000 m (A1)

Detaljregulering E18 Ytre ringvei

Kristiansand kommune **Med tilhørende reguleringsbestemmelser**

Arealplan-ID: 1580
 Forslagsstiller: Nye Veier

SAKSBEHANDLING ETTER PLAN- OG BYGNINGSLOVEN				SAKS-NR	DATO	SIGN
Dato	Revisjon					
Dato	Revisjon					
Dato	Revisjon					
Kommunestyret sitt vedtak						
Ny 2. gang behandling						
Offentlig ettersyn fra til						
2. gangs behandling						
Offentlig ettersyn fra til						
1. gangs behandling						
Kunngjøring av oppstart av planarbeid						
Oppstartsmøte...						
PLANEN ER UTARBEIDET AV: Norconsult						
TEGNNR. DATO. SIGN.						
8003 10.11.2023 JSAANLENDV						



Tegnforklaring

Reguleringsplan PBL 2008

§12-5. Nr. 1 - Bebyggelse og anlegg

- IND Industri
- ABA Andre typer bebyggelse og anlegg
- LEK Lekeplass
- AUT Annet uteoppholdsareal
- F/K/I Forretning/kontor/industri
- KI Kontor/industri

§12-5. Nr. 2 - Samferdselsanlegg og teknisk infrastruktur

- S Samferdselsanlegg og teknisk infrastruktur (arealer)
- V Veg
- KV Kjøreveg
- GS Gang-/sykkelveg
- AVT Annen veggrunn - tekniske anlegg
- AVG Annen veggrunn - grøntareal
- HPP Holdeplass/plattform
- H Havn
- P Parkering
- SKF Kombinerte formål for samferdselsanlegg og/eller teknisk infrastruktur
- AVG/BV Angitte samferdselsanlegg og/eller teknisk infrastruktur

§12-5. Nr. 3 - Grønnstruktur

- G Naturområde
- GT Turveg
- FRI Friområde

§12-5. Nr. 5 - Landbruks-, natur- og friluftsmål samt reindrift

- LNF LNF areal for nødvendige tiltak for landbruk og reindrift og gårdstilknyttet næringsvirksomhet basert på gårdens ressursgrunnlag

- FL Friluftsmål
- LNF/NÆ LNF formål kombinert med andre angitte hovedformål

§12-5. Nr. 6 - Bruk og vern av sjø og vassdrag med tilhørende strandsone

- FV Friluftsområde

§12-6 - Hensynssoner

- H140 Frisikt
- H190 Andre sikringssoner
- H210 Ras- og skredfare
- H220 Flomfare
- H270 Høyspeningsanlegg (inkl høyspentkabler)
- H410 Krav vedrørende infrastruktur
- H580 Bevaring naturmiljø
- H720 Båndlegging etter lov om naturvern

§12-7 - Bestemmelseområder

- #1-6 Vilkår for bruk av arealer, bygninger og anlegg
 - #91 Midlertidig bygge- og anleggsområde
- Linjesymbol**
- Plangrense
 - Formålsgrense
 - Bestemmelsegrense
 - Midlertidig bygge- og anleggsgrense
 - Byggegrense
 - Bebyggelse som forutsettes fjernet
 - Frisiktlinje
 - Regulert støyskjerm
 - Regulert støttemur
 - Grense for sikringszone
 - Grense for faresone
 - Grense for infrastruktursoner
 - Grense for angitt hensynssone
 - Grense for båndleggingszone

Punktsymboler

- Avkjørsel - både inn og utkjøring

Kartopplysninger

Kilde for basiskart: Statens kartverk
 Dato for basiskart: 12.05.2023
 Koordinatsystem: ETRS89. UTM-32N
 Høydegrunnlag: NN2000

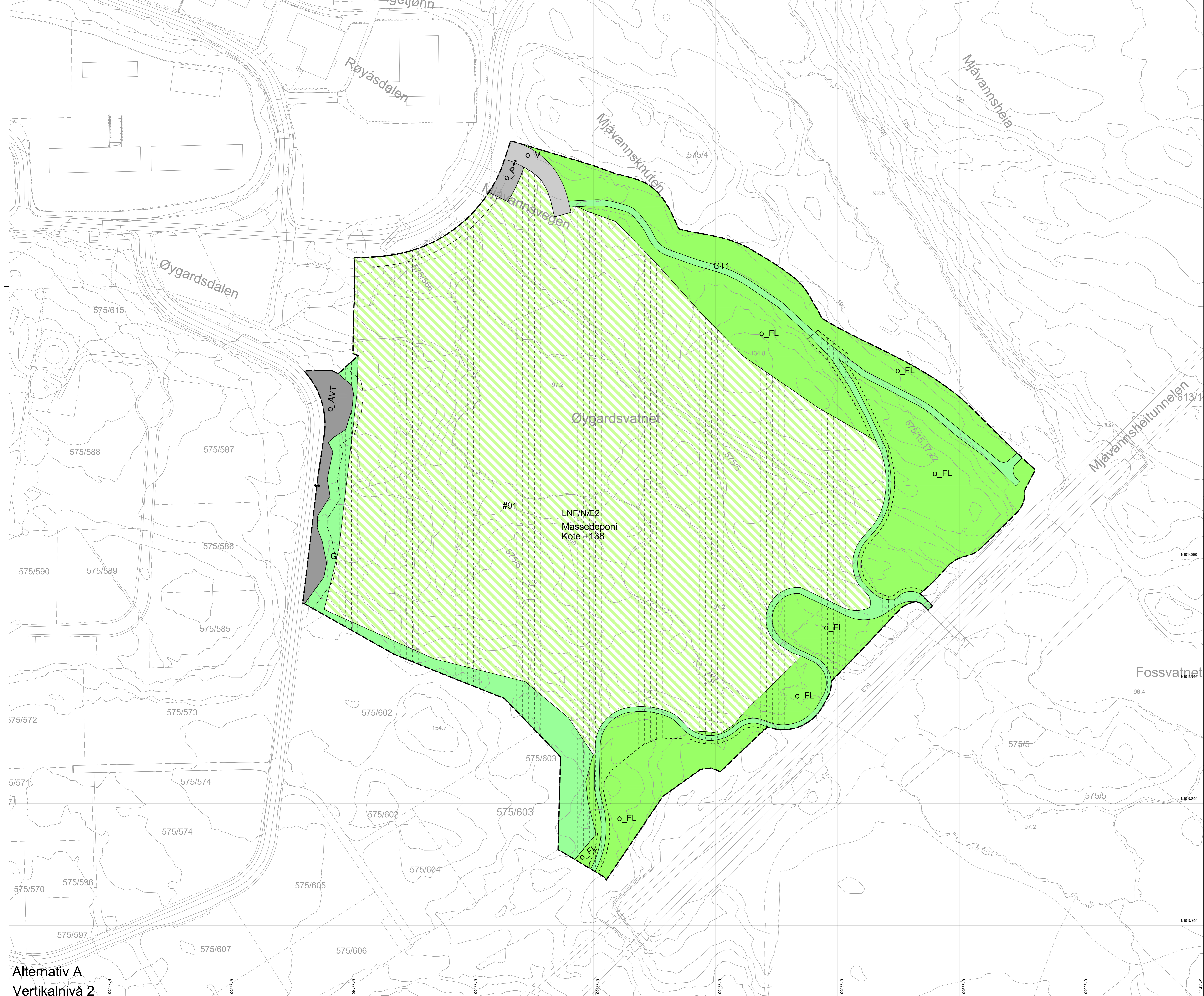
Ekvidistanse: 5m
 Kartmålestokk: 1:1000 m (A1)
 0 25.0 50m

	Detaljregulering E18 Ytre ringvei	Arealplan-ID: 1580
Kristiansand kommune	Med tilhørende reguleringsbestemmelser	Forslagsstiller: Nye Veier

SAKSBEHANDLING ETTER PLAN- OG BYGNINGSLOVEN		SAKS-NR	DATO	SIGN
Dato	Revisjon			
Dato	Revisjon			
Dato	Revisjon			
Kommunestyret sitt vedtak				
Ny 2. gangs behandling				
Offentlig ettersyn fra til				
2. gangs behandling				
Offentlig ettersyn fra til				
1. gangs behandling				
Kunngjøring av oppstart av planarbeid		20/05832	07.12.2023	KRIRE
Oppstartsmøte...		20/05832	19.04.2021	KRIRE
PLANEN ER UTARBEIDET AV:		20/05832	28.01.2021	SAROE
	Norconsult	TEGNERNR.	DATO	SIGN
		B004	10.11.2023	JANAE/ENVY

Vertikalnivå 2

Det bekreftes at planen er i samsvar med kommunestyrets vedtak av _____



Alternativ A
Vertikalnivå 2

Tegnforklaring

Reguleringsplan PBL 2008	§12-5. Nr. 1 - Bebyggelse og anlegg	§12-5. Nr. 6 - Bruk og vern av sjø og vassdrag med tilhørende strandsoner
§12-5. Nr. 2 - Samferdselsanlegg og teknisk infrastruktur	§12-5. Nr. 3 - Grønstruktur	§12-5. Nr. 5 - Landbruks-, natur- og friluftsmål samt reindrift
§12-6 - Hensynssoner	§12-7 - Bestemmelsesområder	Linjesymboler
Punktsymboler		

Kartopplysninger
 Kilde for basiskart: Statens kartverk
 Dato for basiskart: 12.05.2023
 Koordinatsystem: ETRS89 UTM-32N
 Høydegrunnlag: NN2000

Etiketter
 Ekvildestanse: 5m
 Kartmålestokk: 1:1000 m (A0)

Detaljregulering
E18 Ytre ringvei

Med tilhørende reguleringsbestemmelser

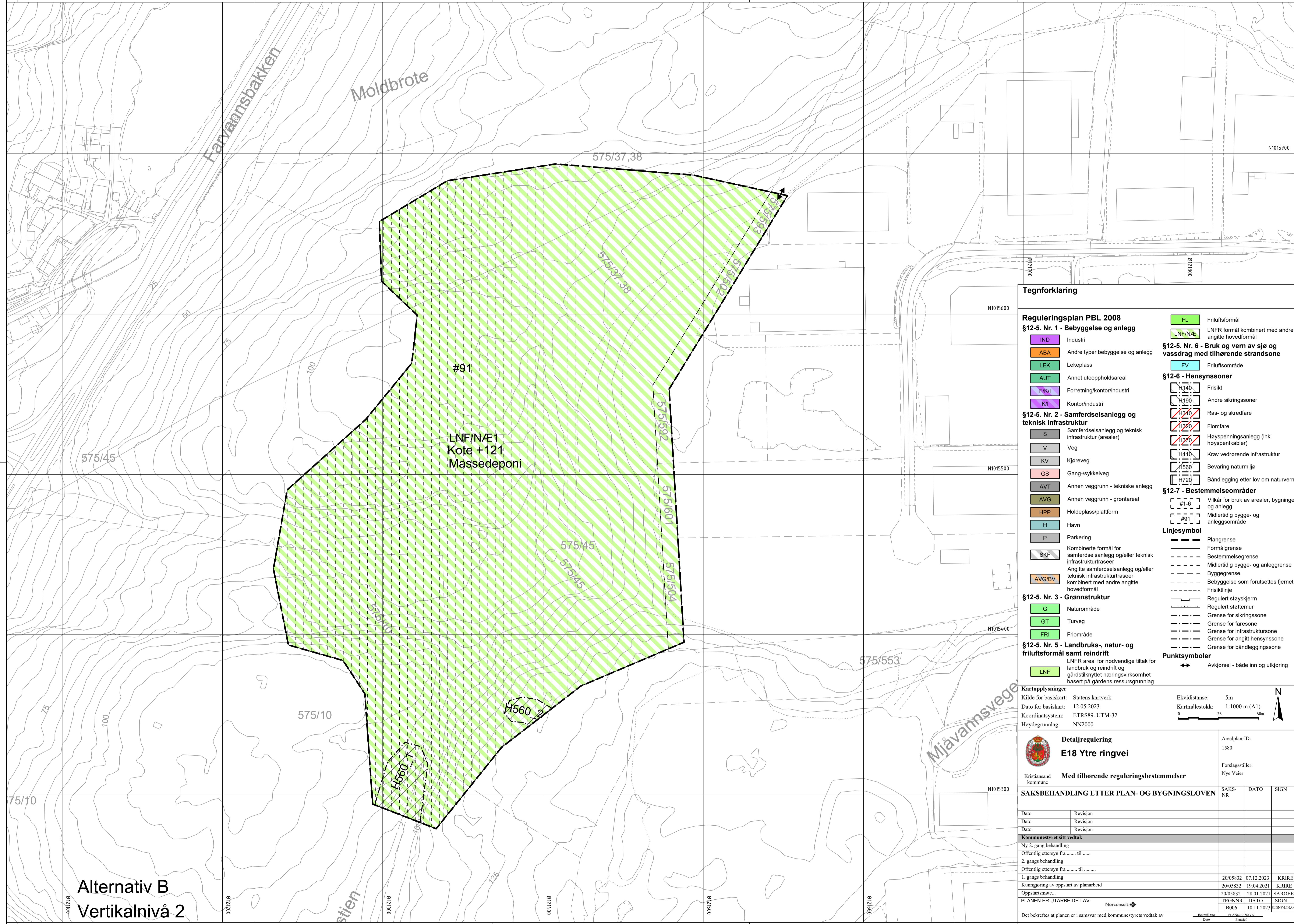
SAKSBEHANDLING ETTER PLAN- OG BYGNINGSLOVEN

Dato	Revisjon	SAKS-NR	DATO	SIGN

Kommunestyrets vedtak

Dato	Revisjon	TEGNESE	DATA	SIGN

Oppstartsmøte...
 PLANEN ER UTARBEIDET AV: **Narconaut**
 Det bekreftes at planen er i samsvar med kommunestyrets vedtak



Tegnforklaring

Reguleringsplan PBL 2008

§12-5. Nr. 1 - Bebyggelse og anlegg

- IND Industri
- ABA Andre typer bebyggelse og anlegg
- LEK Lekeplass
- AUT Annet uteoppholdsareal
- F/K/I Forretnings/kontor/industri
- K/I Kontor/industri

§12-5. Nr. 2 - Samferdselsanlegg og teknisk infrastruktur

- S Samferdselsanlegg og teknisk infrastruktur (arealer)
- V Veg
- KV Kjøreveg
- GS Gang-/sykkelveg
- AVT Annen veggrunn - tekniske anlegg
- AVG Annen veggrunn - grøntareal
- HPP Holdeplass/plattform
- H Havn
- P Parkering
- SKF Kombinerte formål for samferdselsanlegg og/eller teknisk infrastrukturtraseer
- AVG/BV Angitte samferdselsanlegg og/eller teknisk infrastrukturtraseer kombinert med andre angitte hovedformål

§12-5. Nr. 3 - Grønnstruktur

- G Naturområde
- GT Turveg
- FRI Friområde

§12-5. Nr. 5 - Landbruks-, natur- og friluftformål samt reindrift

- LNF LNFR areal for nødvendige tiltak for landbruk og reindrift og gårdstilknyttet næringsvirksomhet basert på gårdens ressursgrunnlag

§12-5. Nr. 6 - Bruk og vern av sjø og vassdrag med tilhørende strandsone

- FL Friluftformål
- LNF/NÆ LNFR formål kombinert med andre angitte hovedformål
- FV Friluftsområde

§12-6 - Hensynssoner

- H140 Frisikt
- H190 Andre sikringssoner
- H210 Ras- og skredfare
- H220 Flomfare
- H270 Høyspenningsanlegg (inkl høyspenntakler)
- H410 Krav vedrørende infrastruktur
- H560 Bevaring naturmiljø
- H720 Båndlegging etter lov om naturvern

§12-7 - Bestemmelseområder

- #1-6 Vilkår for bruk av arealer, bygninger og anlegg
- #91 Midlertidig bygge- og anleggsområde

Linjesymbol

- Plangrense
- Formålgrense
- Bestemmelsegrense
- Midlertidig bygge- og anleggsgrense
- Byggegrense
- Bebyggelse som forutsettes fjernet
- Frisiktlinje
- Regulert støyskjerm
- Regulert støttemur
- Grense for sikringszone
- Grense for faresone
- Grense for infrastruktursoner
- Grense for angitt hensynssone
- Grense for båndleggingszone

Punktsymboler

- Avkjørsel - både inn og utkjøring

Kartopplysninger

Kilde for basiskart: Statens kartverk
 Dato for basiskart: 12.05.2023
 Koordinatsystem: ETRS89. UTM-32
 Høydegrunnlag: NN2000

Ekvidistanse: 5m
 Kartmålestokk: 1:1000 m (A1)

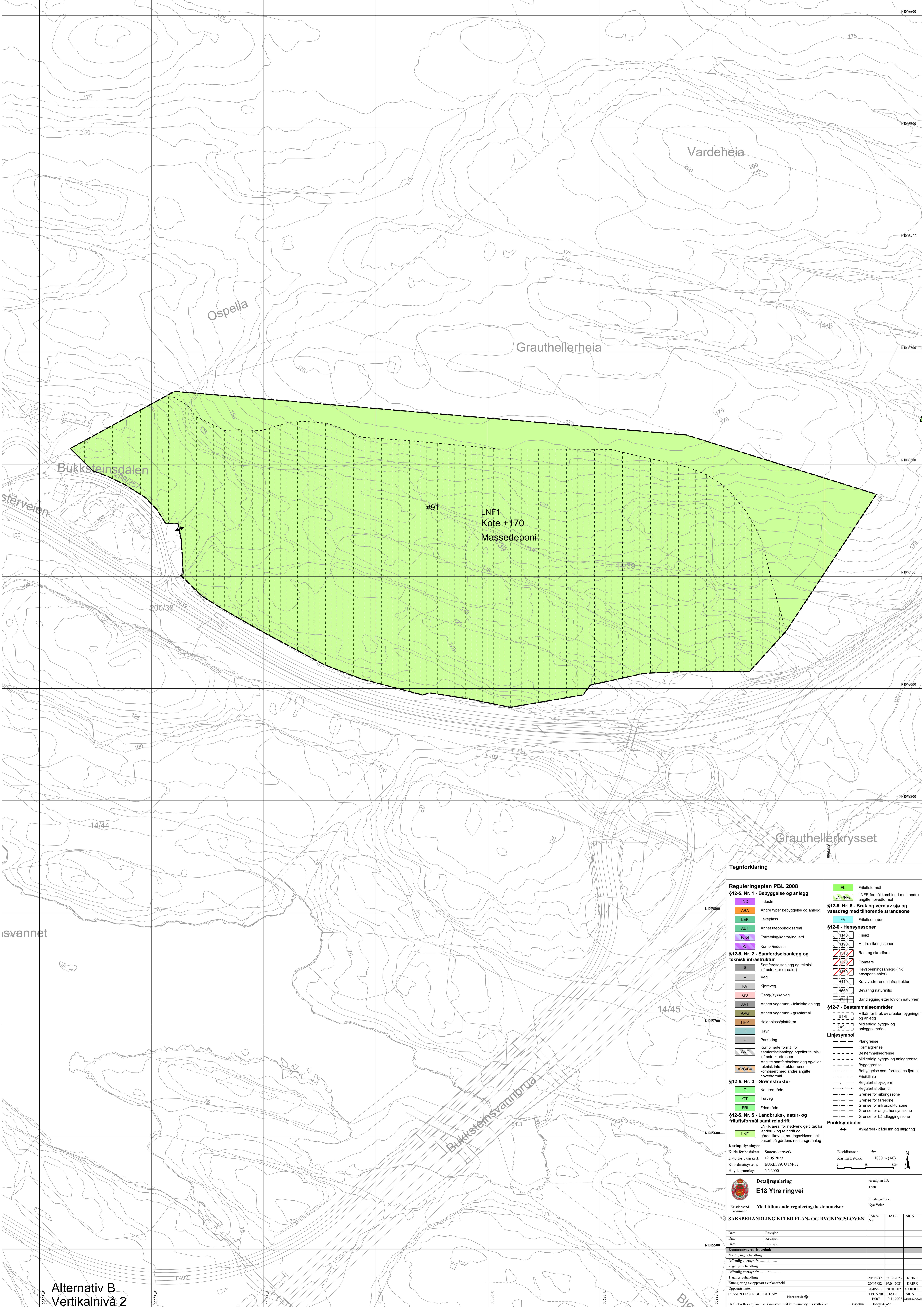
Detaljregulering
E18 Ytre ringvei
 Med tilhørende reguleringsbestemmelser

Kristiansand kommune

Arealplan-ID: 1580
 Forslagsstiller: Nye Veier

SAKSBEHANDLING ETTER PLAN- OG BYGNINGSLOVEN				SAKS-NR	DATO	SIGN
Dato	Revisjon					
Dato	Revisjon					
Dato	Revisjon					
Kommunestyret sitt vedtak						
Ny 2. gang behandling						
Offentlig ettersyn fra til						
2. gangs behandling						
Offentlig ettersyn fra til						
1. gangs behandling						
Kunngjøring av oppstart av planarbeid	20/05832	07.12.2023	KRIRE			
Oppstartsmøte...	20/05832	19.04.2021	KRIRE			
Oppstartsmøte...	20/05832	28.01.2021	SAROE			
PLANEN ER UTARBEIDET AV:	TEGNNR.	DATO	SIGN			
	B006	10.11.2023	LDNYLIANAN			

Alternativ B
 Vertikalnivå 2



Tegnforklaring

Reguleringsplan PBL 2008

§12-5. Nr. 1 - Bebyggelse og anlegg

- IND Industri
- ABA Andre typer bebyggelse og anlegg
- LEK Lekeplass
- AUT Annet uteoppholdsareal
- PIKJ Forretning/kontor/industri
- KI Kontor/industri

§12-5. Nr. 2 - Samferdselsanlegg og teknisk infrastruktur

- S Samferdselsanlegg og teknisk infrastruktur (arealer)
- V Veg
- KV Kjøreveg
- GS Gang-lykkeveg
- AVT Annen vegggrunn - tekniske anlegg
- AVG Annen vegggrunn - grøntareal
- HPP Hødeplassplattform
- H Havn
- P Parkering
- SkF Kombinerte formål for samferdselsanlegg og/eller teknisk infrastruktur
- AVGBV Angitte samferdselsanlegg og/eller teknisk infrastruktur kombinert med andre angitte hovedformål

§12-5. Nr. 3 - Grønnstruktur

- G Naturområde
- GT Turveg
- FRI Frionråde

§12-5. Nr. 5 - Landbruks-, natur- og friluftformål samt reindrift

- LNF LNF areal for nødvendige tiltak for landbruk og reindrift og gårdsstykke/et næringsvirksomhet basert på gårdens ressursgrunnlag

§12-5. Nr. 6 - Bruk og vern av sjø og vassdrag med tilhørende strandsone

- FL Friluftformål
- LNF/NE LNF formål kombinert med andre angitte hovedformål
- FV Friluftsområde
- H140 Friskilt
- H190 Andre sikringssoner
- H210 Ras- og skredfare
- H220 Flomfare
- H230 Høyseminingsanlegg (inkl høyspentablet)
- H610 Krav vedrørende infrastruktur
- H620 Bevating naturmiljø
- H720 Båndlegging etter lov om naturvern

§12-7 - Bestemmelsesområder

- B1-6 Viklar for bruk av arealer, bygninger og anlegg
- M1-3 Midlertidig bygge- og anleggssområde

Linjesymboler

- Plangrense
- Formålgrense
- Bestemmelsesgrense
- Midlertidig bygge- og anleggsgrense
- Byggegrense
- Bebyggelse som forutsettes fjernet
- Friskilting
- Regulert stasjonskjem
- Regulert støttemur
- Grense for sikringszone
- Grense for faresone
- Grense for infrastruktursoner
- Grense for angitt hensynssone
- Grense for båndleggingssoner

Punktsymboler

- Avkjørsel - både inn og utkjøring

Kartopplysninger

Kilde for basiskart: Statens kartverk
 Dato for basiskart: 12.05.2023
 Koordinatsystem: EUREF89 UTM-32
 Høydegrunnlag: NN2000

Ekvidistanse: 5m
 Kartmålestokk: 1:1000 m (A0)

Detaljregulering
E18 Ytre ringvei

Med tilhørende reguleringsbestemmelser

SAKSBEHANDLING ETTER PLAN- OG BYGNINGSLOVEN

SAKS-NR	DATE	SIGN
20/5832	07.12.2023	KRRIE
20/5832	19.04.2021	KRRIE
20/5832	28.01.2021	SAROE
1907	10.11.2023	BJØRNAN

Kommunestyret sitt vedtak

Ny 2. gangs behandling
 Offentlig ettersyn fra til

2. gangs behandling
 Offentlig ettersyn fra til

1. gangs behandling
 Offentlig ettersyn fra til

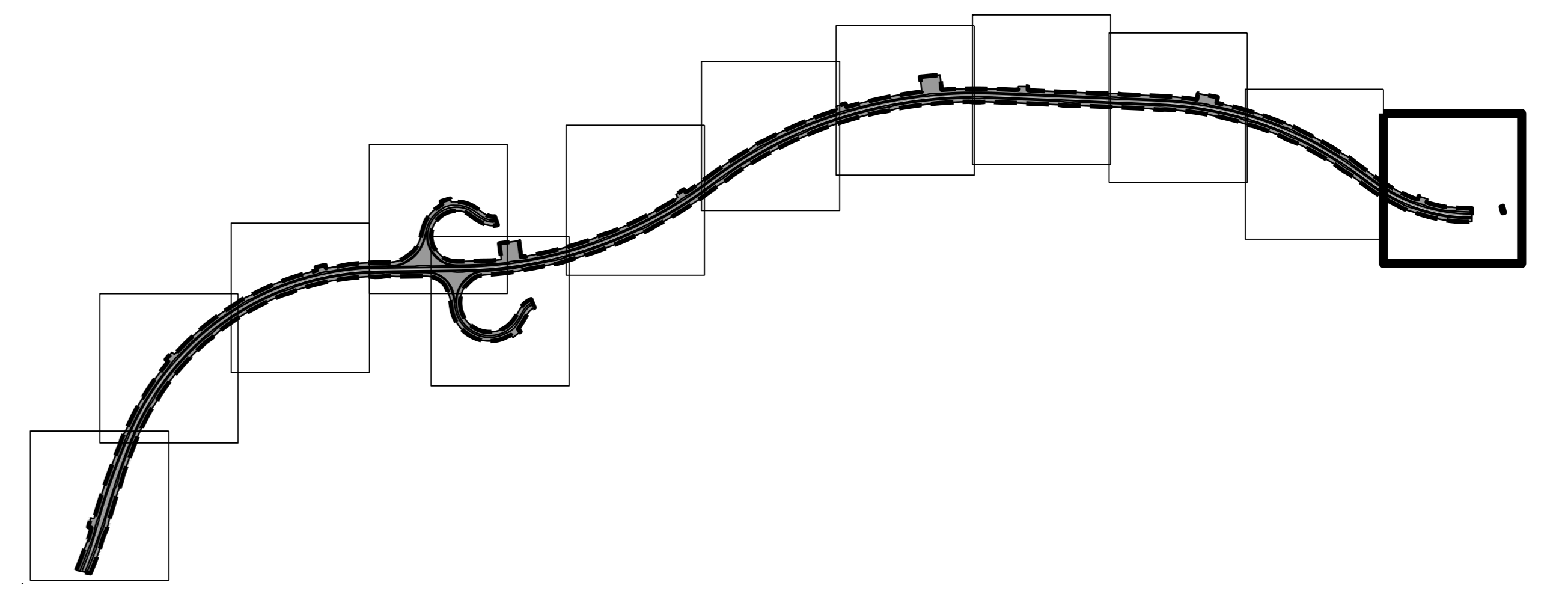
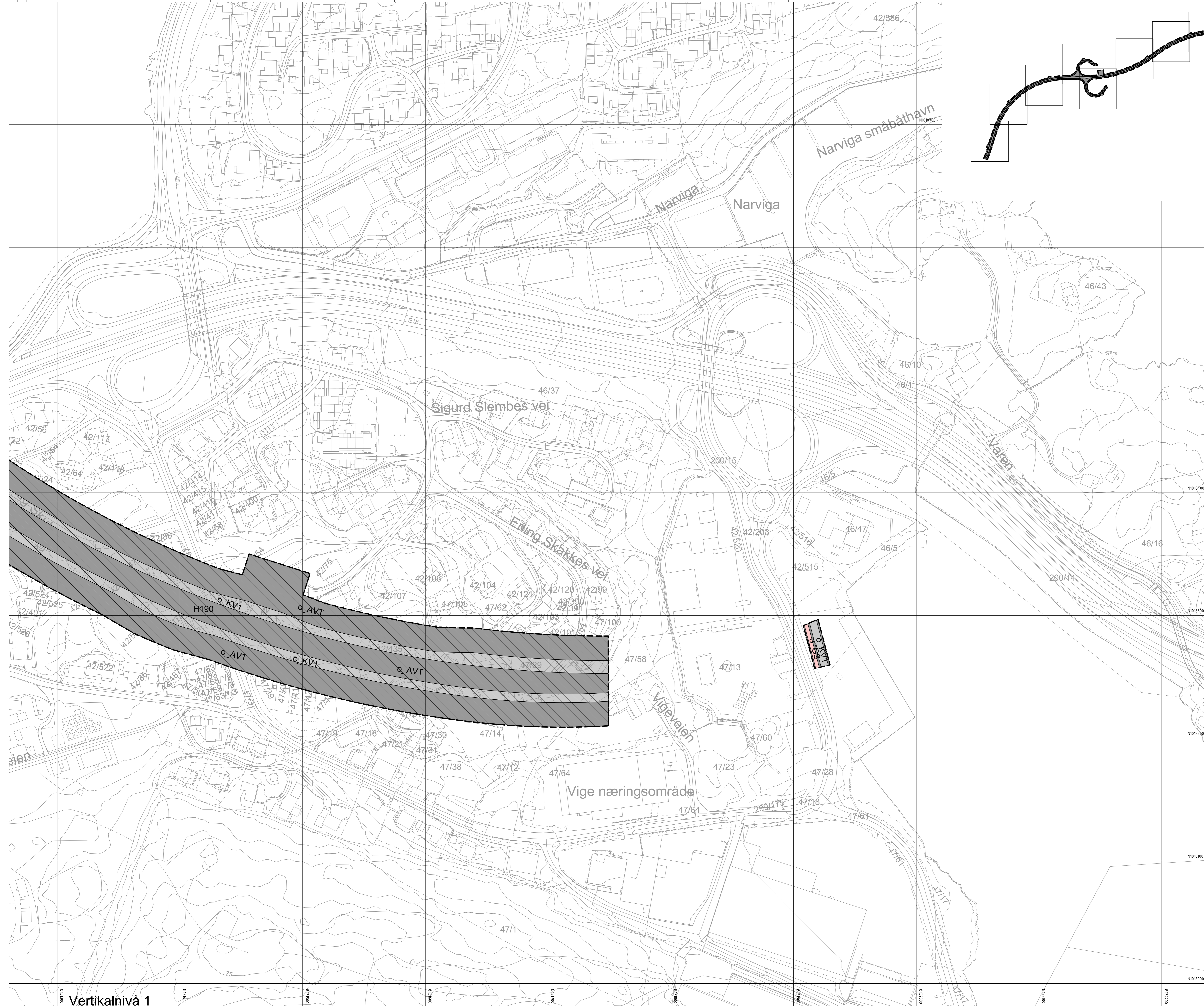
Kunngjøring av oppstart av planarbeid

Oppstartstidspunkt:

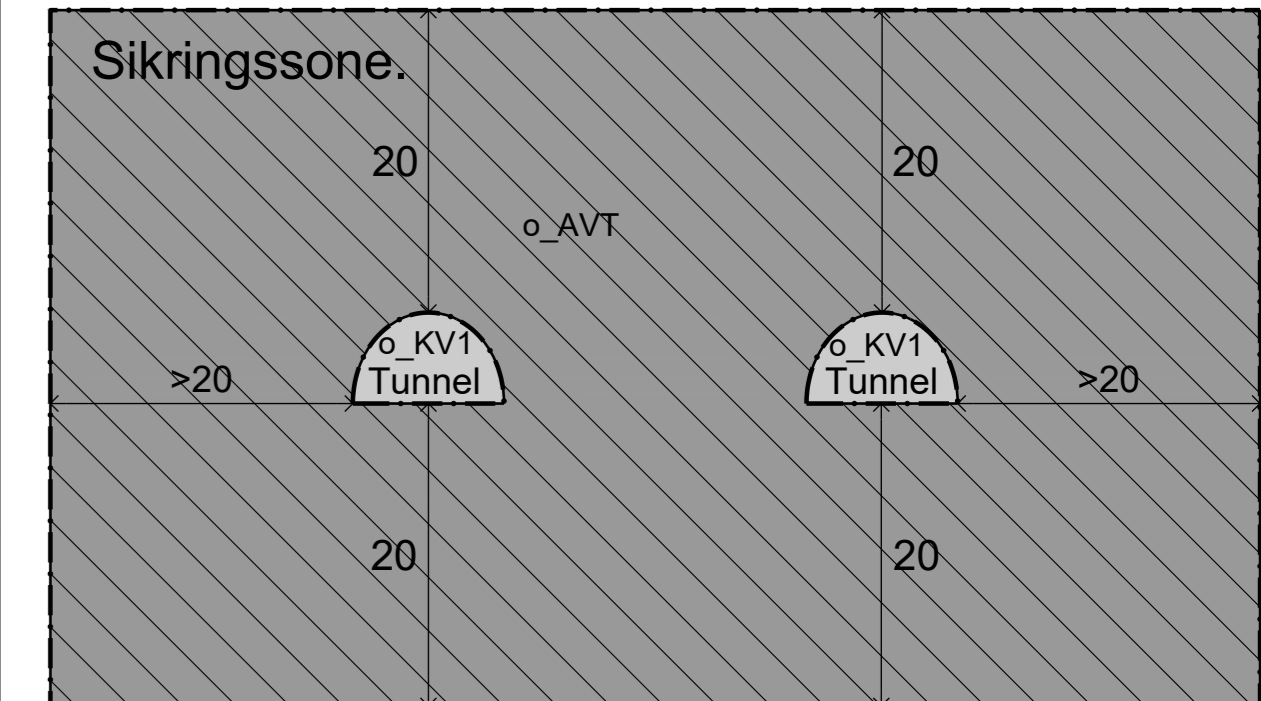
PLANEN ER UTARBEIDET AV: Noreconsult

Det bekreftes at planen er i samsvar med kommunestyrets vedtak

Alternativ B
Vertikalnivå 2



Regulert til samferdselsformål under bakken.



To tunneløp, bergtunnel

Tunnelsnitt for sikringszone H190

Tegnforklaring

- Reguleringsplan PBL 2008 §12-5. Nr. 2 - Samferdselsanlegg og teknisk infrastruktur**
- KV Kjøreveg
 - GS Gang-isykkelveg
 - AVT Annen veggrunn - tekniske anlegg
- §12-6 - Hensynssoner**
- H190 Andre sikringssoner/tunnel
- Linjesymbol**
- Plangrense
 - Formålgrense
 - Grense for sikringszone

Kartopplysninger
 Kilde for basiskart: Statens kartverk
 Dato for basiskart: 12.05.2023
 Koordinatsystem: EUREF89, UTM-32
 Høydegrunnlag: NN2000

Ekvidistans: 5m
 Kartmålestokk: 1:1000 (A0)
 0 5 10 15 20 25 30 35 40 45 50 55 60 65 70 75 80 85 90 95 100

Detaljregulering
E18 Ytre ringvei
 Arealplan-ID: 1580
 Forbudsallter: Nye Veier

Med tilhørende reguleringsbestemmelser

SAKSBEHANDLING ETTER PLAN- OG BYGNINGSLOVEN

SAKS-NR	DATO	SIGN
2015832	07.12.2023	KRRE
2015832	19.04.2021	KRRE
2015832	28.01.2021	SAROE
4906	10.11.2023	PLANS

Kommunestyrets vedtak:

Ny 2. gangs behandling

Offentlig ettersyn fra til

1. gangs behandling

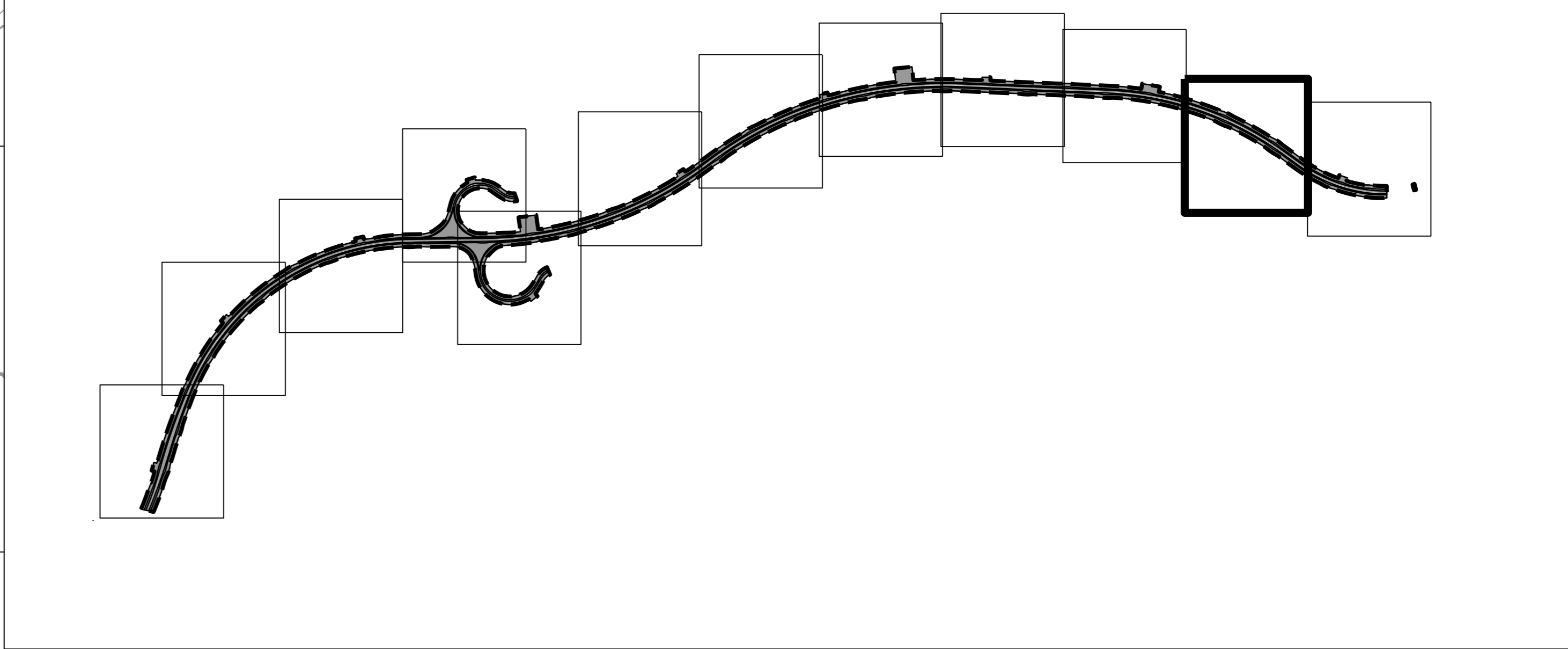
Offentlig ettersyn fra til

Oppstartstidspunkt:

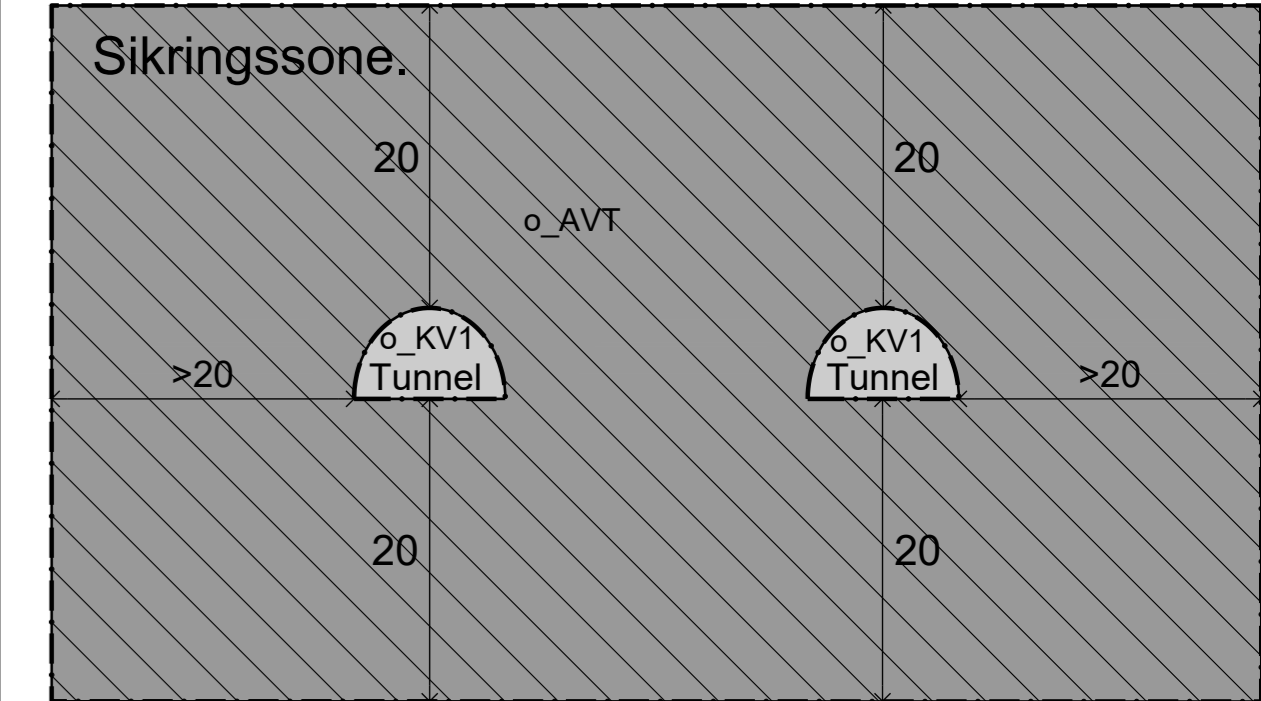
PLANEN ER UTARBEIDET AV: Nærconsult

Det bekreftes at planen er i samsvar med kommunestyrets vedtak av

Vertikalnivå 1



Regulert til samferdselsformål under bakken.



To tunnellop, bergtunnel

Tunnelsnitt for sikringszone H190

Tegnforklaring

- Reguleringsplan PBL 2008 §12-5. Nr. 2 - Samferdselsanlegg og teknisk infrastruktur**
- KV Kjøreveg
 - GS Gang-isykkelveg
 - AVT Annen veggrunn - tekniske anlegg
- §12-6 - Hensynsoner**
- H190 Andre sikringssoner/tunnel
- Linjesymbol**
- Plangrense
 - Formålgrense
 - Grense for sikringszone

Kartopplysninger
 Kilde for basiskart: Statens kartverk
 Dato for basiskart: 12.05.2023
 Koordinatsystem: EUREF89/UTM-32
 Høydegrunnlag: NN2000

Ekvidistanse: 5m
 Kartmålestokk: 1:1000 m (A0)

Detaljregulering
E18 Ytre ringvei

Med tilhørende reguleringsbestemmelser

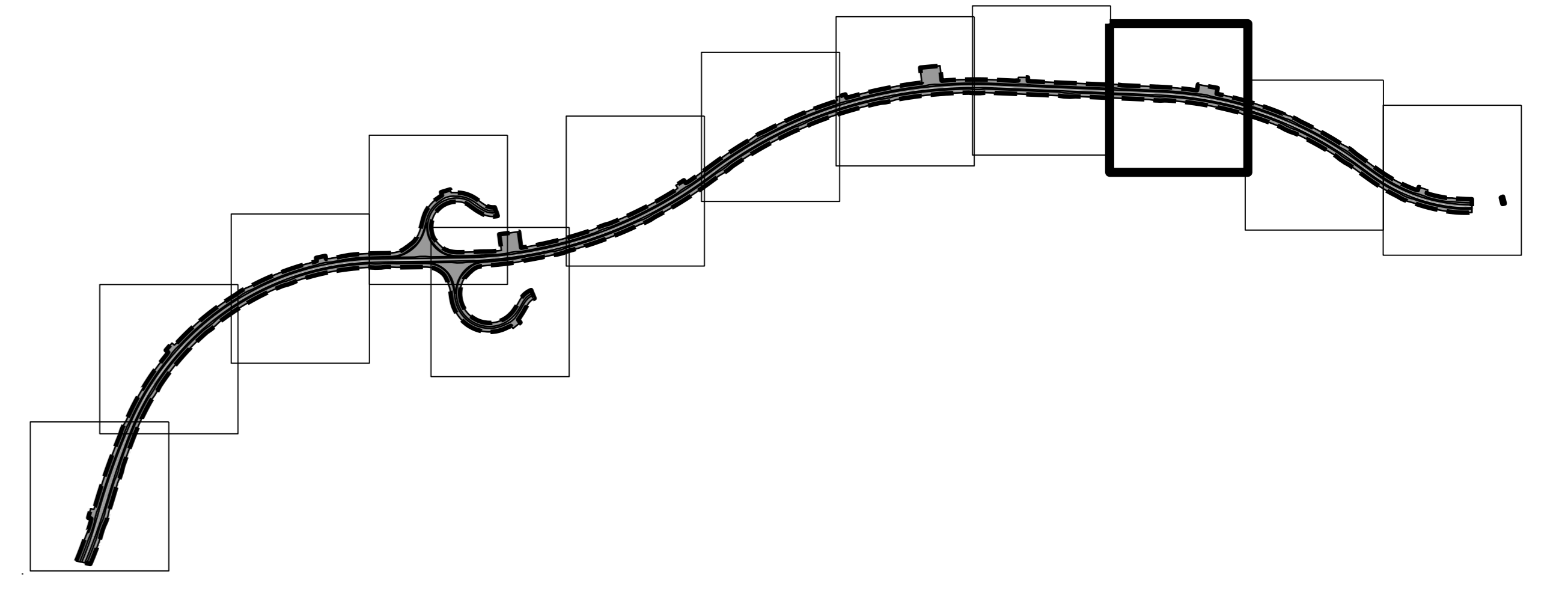
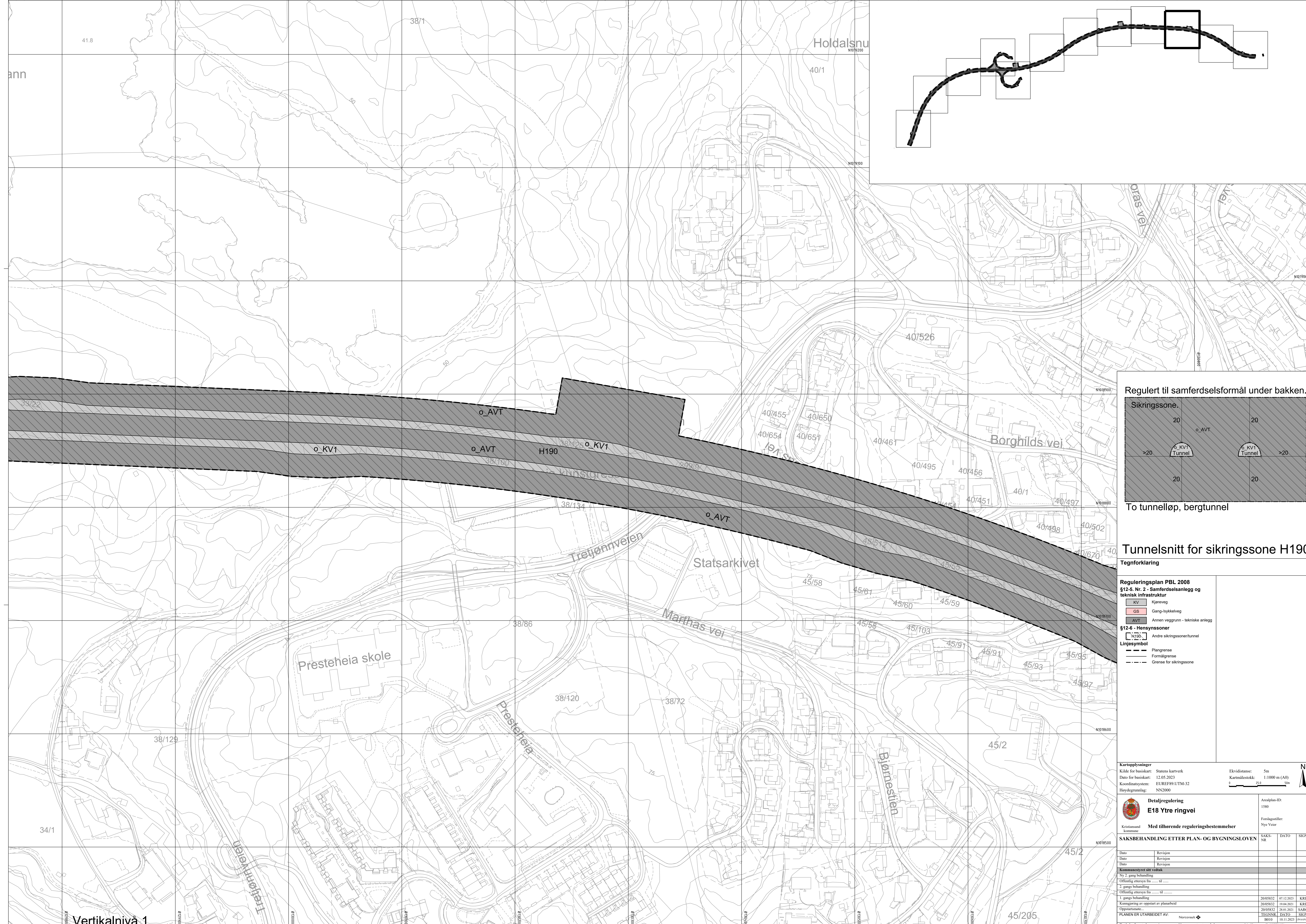
SAKSBEHANDLING ETTER TEKNIK- OG BYGNINGSLOVEN

SAKS-NR	DATO	SIGN	AREALPLAN-ID
2015832	07.12.2023	KRIRE	1580
2015832	19.04.2021	KRIRE	
2015832	28.01.2021	SAROE	
8909	18.11.2023	BRANSLØY	

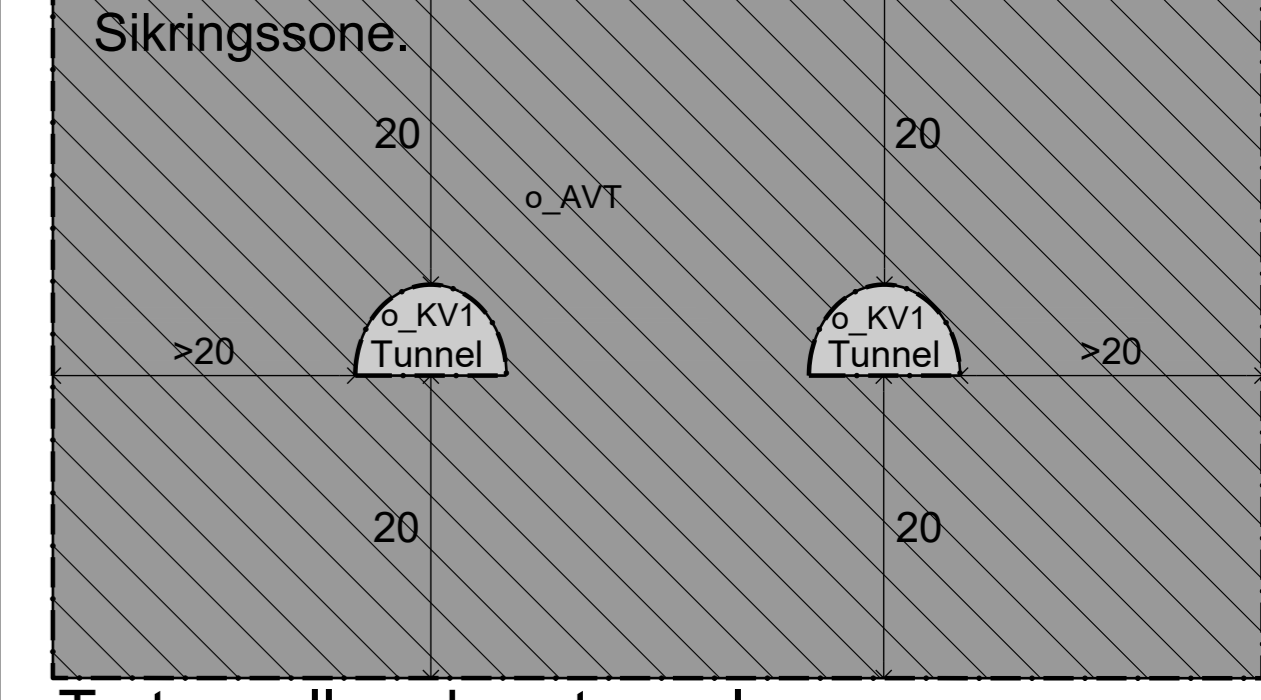
PLANEN ER UTARBEIDET AV: Nærcomut

Det bekreftes at planen er i samsvar med kommunestyrets vedtak av: BRANSLØY

Vertikalnivå 1



Regulert til samferdselsformål under bakken.



To tunneløp, bergtunnel

Tunnelsnitt for sikringszone H190

Tegnforklaring

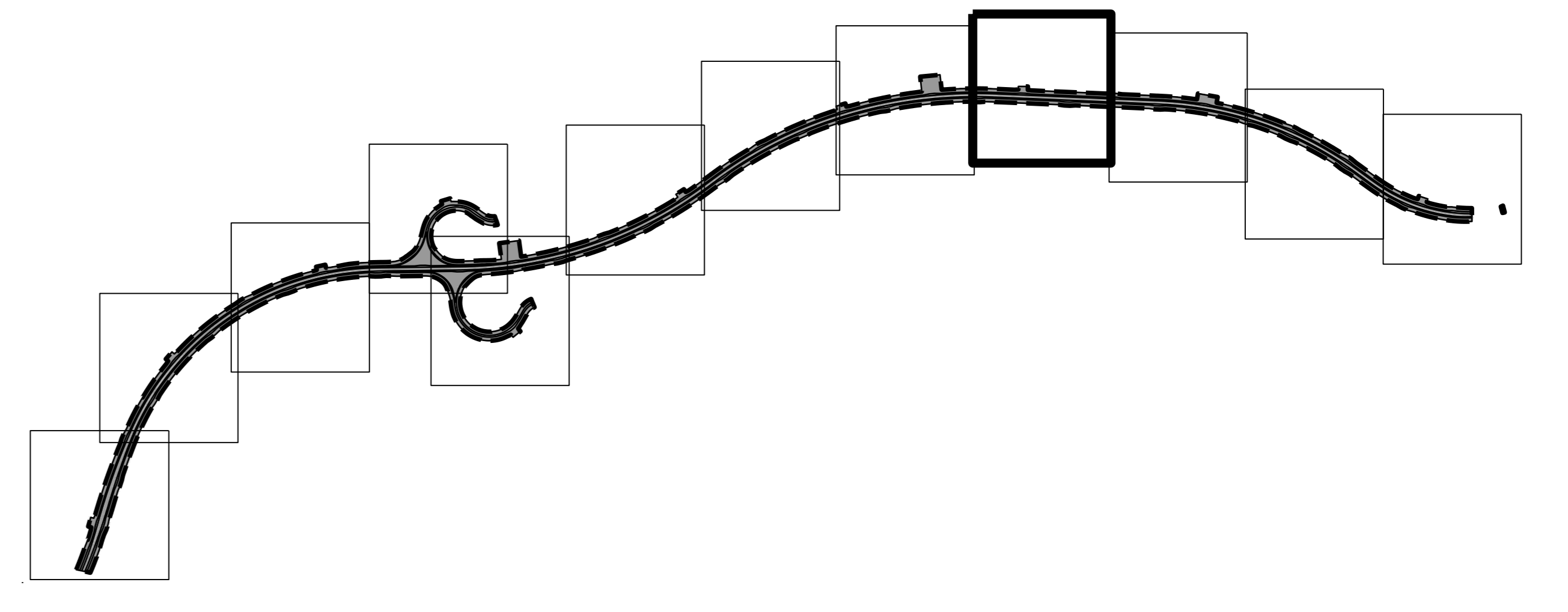
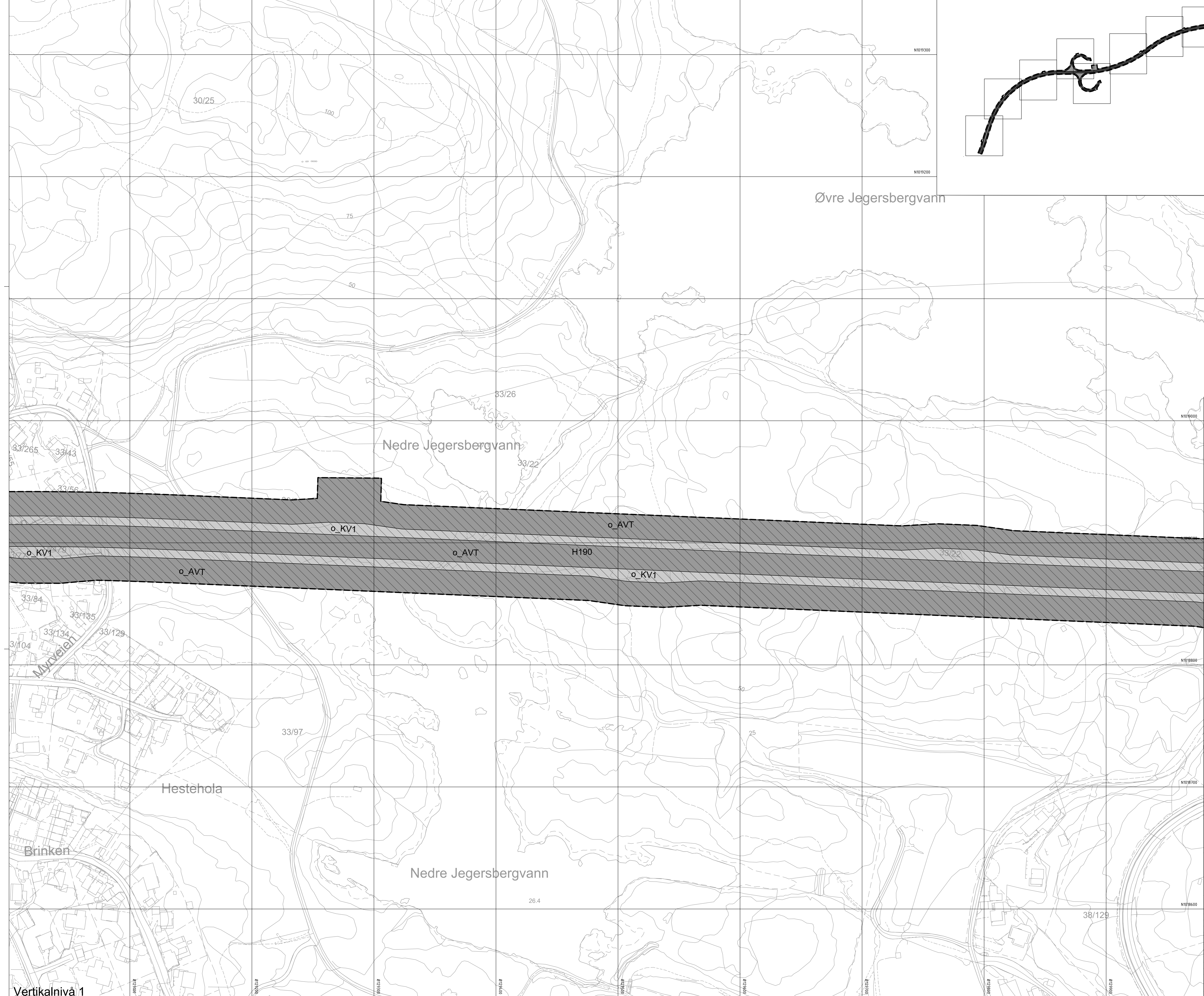
- Reguleringsplan PBL 2008 §12-6. Nr. 2 - Samferdselsanlegg og teknisk infrastruktur**
- KV Kjørveg
 - GS Gang-isykkelveg
 - AVT Annon veggrunn - tekniske anlegg
- §12-6 - Hensynssoner**
- H190 Andre sikringssoner/tunnel
- Linjesymbol**
- Planegrense
 - Formålgrense
 - Grense for sikringszone

Kartoppsvinger
 Kilde for basiskart: Statens kartverk
 Dato for basiskart: 12.05.2023
 Koordinatsystem: EUREF89/UTM-32
 Høydegrunnlag: NN2000

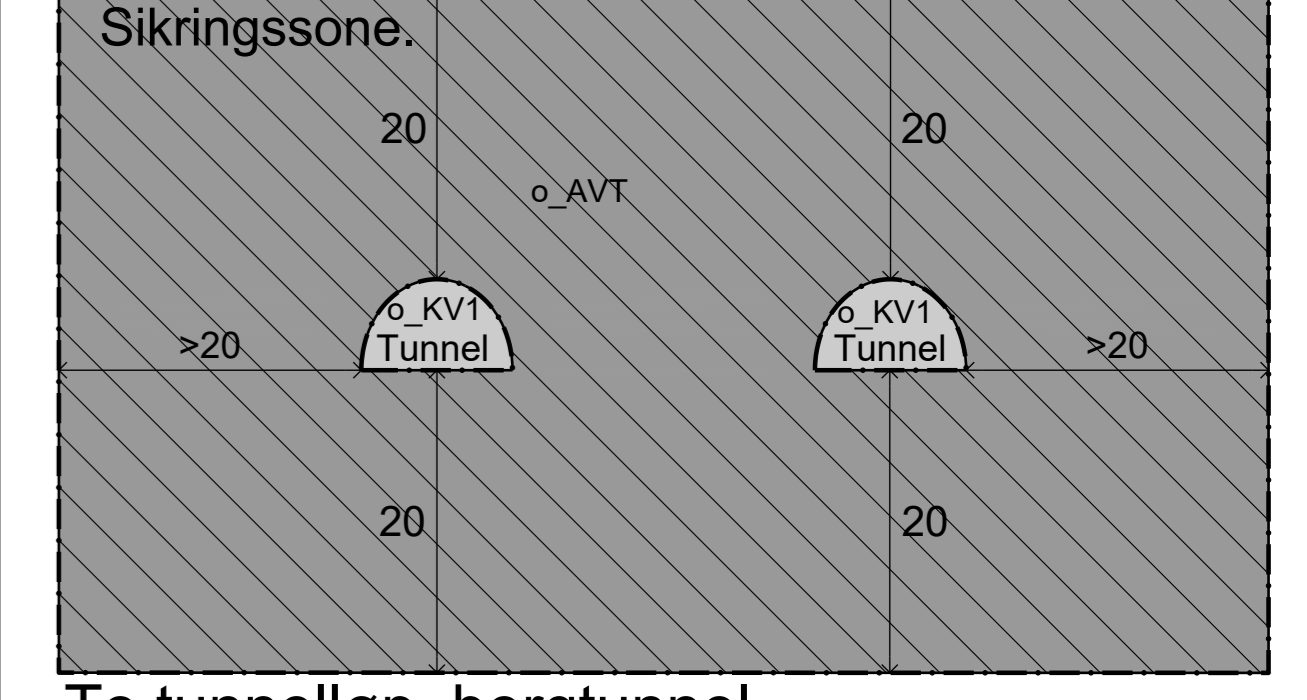
Ekvidistans: 5m
 Kartmålestokk: 1:1000 m (A0)

Detaljregulering E18 Ytre ringvei		Arealplan-ID: 1580
Med tilhørende reguleringsbestemmelser		Forslagsstiller: Nye Veier
SAKSBEHANDLING ETTER PLAN- OG BYGNINGSLOVEN		
SAKS-NR	DATO	SIGN
Dato	Revisjon	Dato
Dato	Revisjon	Dato
Dato	Revisjon	Dato
Kommunestyret sitt vedtak Ny 2. gang behandling Offentlig ettersyn fra til 2. gangs behandling Offentlig ettersyn fra til 1. gangs behandling		
Oppstartsdato:	20/05/23	28/07/23
PLANEN ER UTARBEIDET AV:	Norconsult	SAKS-NR
Dato	10.11.2023	DATO
Dato	10.11.2023	SIGN

Vertikalnivå 1



Regulert til samferdselsformål under bakken.



To tunneløp, bergtunnel

Tunnelsnitt for sikringszone H190

Tegnforklaring

Reguleringsplan PBL 2008 §12-5. Nr. 2 - Samferdselsanlegg og teknisk infrastruktur

- KV Kjøreveg
- GS Gang-isykkelveg
- AVT Annen veggrunn - tekniske anlegg

§12-6 - Hensynsoner

- H190 Andre sikringssoner/tunnel

Linjesymbol

- Plangrense
- Formålgrense
- Grense for sikringszone

Kartopplysninger

Kilde for basiskart: Statens kartverk
 Dato for basiskart: 12.05.2023
 Koordinatsystem: EUREF89, UTM-32
 Høydegrunnlag: NN2000

Ekvidistans: 5m
 Kartmålestokk: 1:1000 m (A0)
 0 5m 10m

Detaljregulering E18 Ytre ringvei

Med tilhørende reguleringsbestemmelser

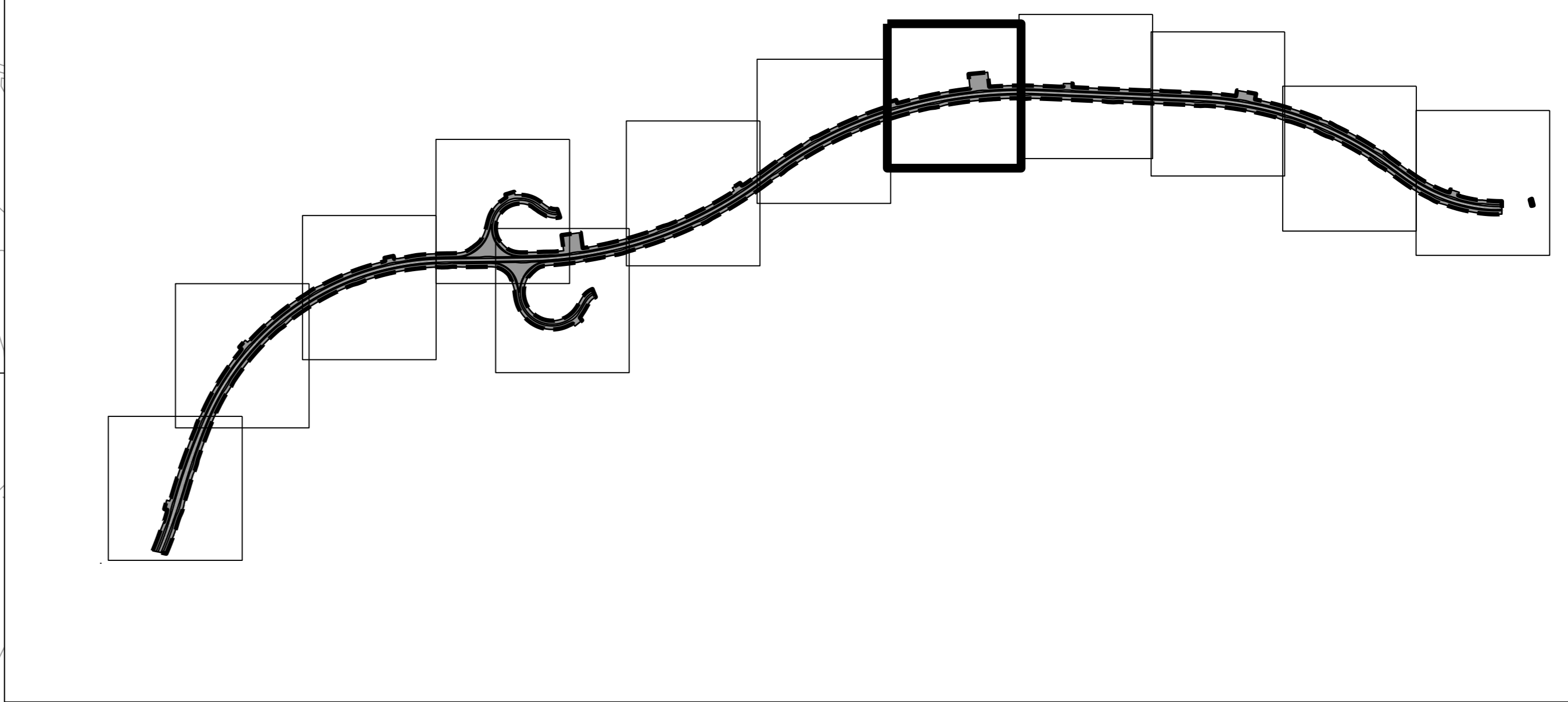
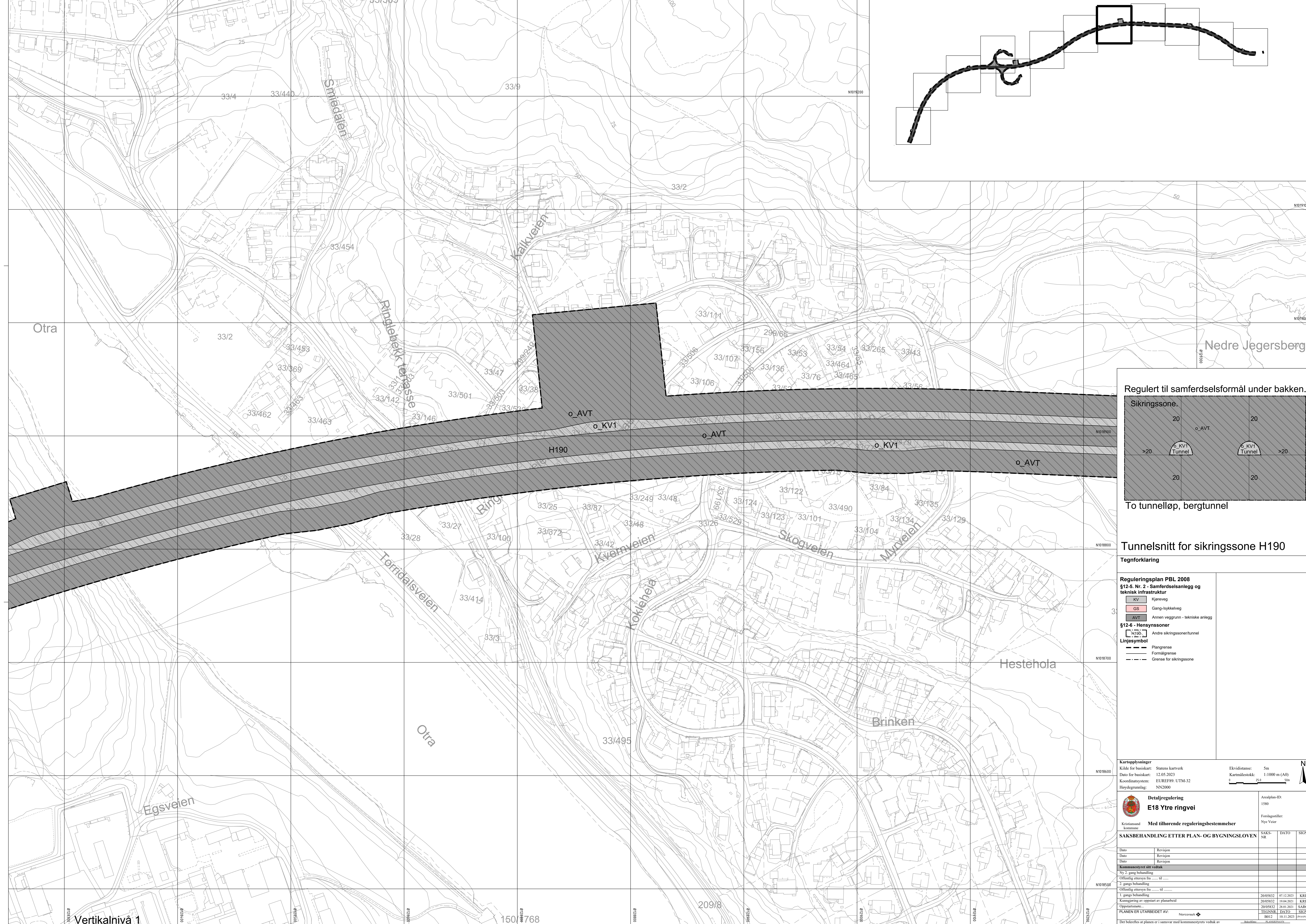
SAKSBEHANDLING ETTER PLAN- OG BYGNINGSLOVEN

SAKS-NR	DATE	SIGN
2015832	07.12.2023	KRRE
2015832	19.04.2021	KRRE
2015832	28.01.2021	SAROE
2015832	28.01.2021	SAROE
2015832	18.11.2023	SAKS

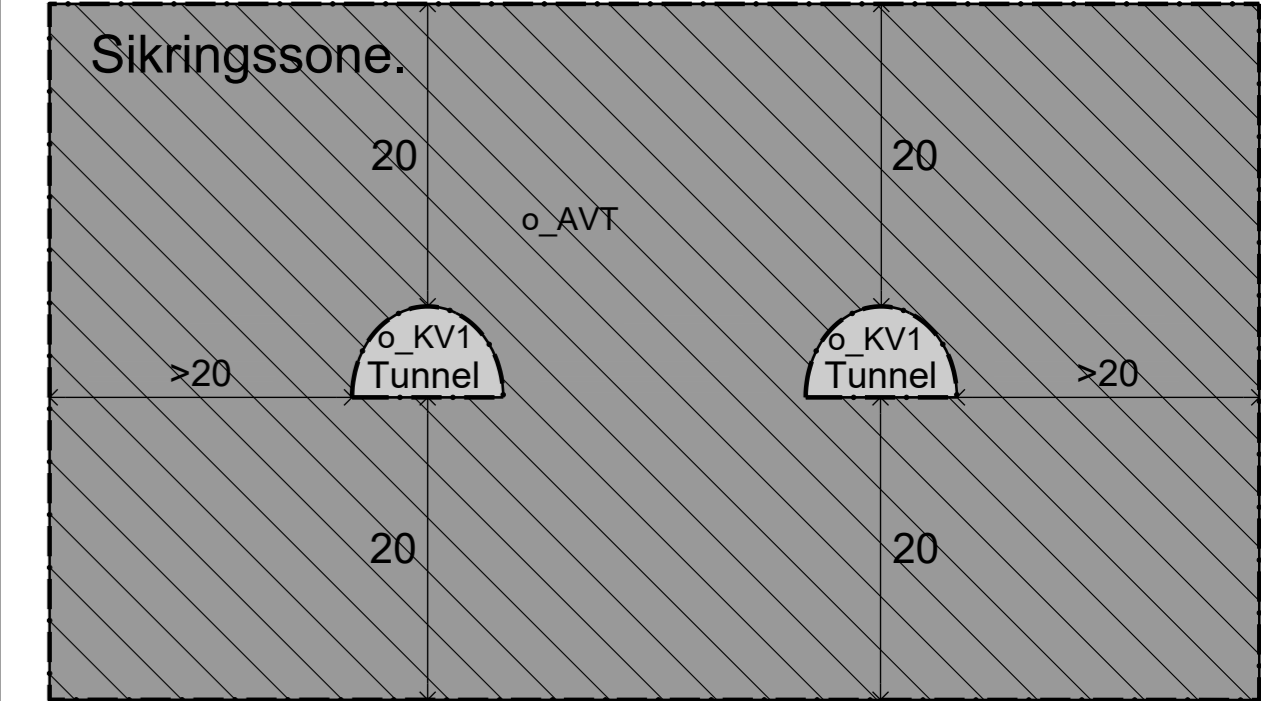
PLANEN ER UTARBEIDET AV: Nærcomault

Det bekreftes at planen er i samsvar med kommunestyrets vedtak av 18.11.2023

Vertikalnivå 1



Regulert til samferdselsformål under bakken.



To tunnellop, bergtunnel

Tunnelsnitt for sikringszone H190

Tegnforklaring

- Reguleringsplan PBL 2008 §12-5. Nr. 2 - Samferdselsanlegg og teknisk infrastruktur**
- KV Kjørveg
 - GS Gang-isykkelveg
 - AVT Annen veggrunn - tekniske anlegg
- §12-6 - Hensynsoner**
- H190 Andre sikringssoner/tunnel
- Linjesymbol**
- Plangrense
 - Formålgrense
 - Grense for sikringszone

Kartopplysninger
 Kilde for basiskart: Statens kartverk
 Dato for basiskart: 12.05.2023
 Koordinatsystem: EUREF89, UTM-32
 Høydegrunnlag: NN2000

Ekvidistans: 5m
 Kartmålestokk: 1:1000 m (A0)

Detaljregulering
E18 Ytre ringvei

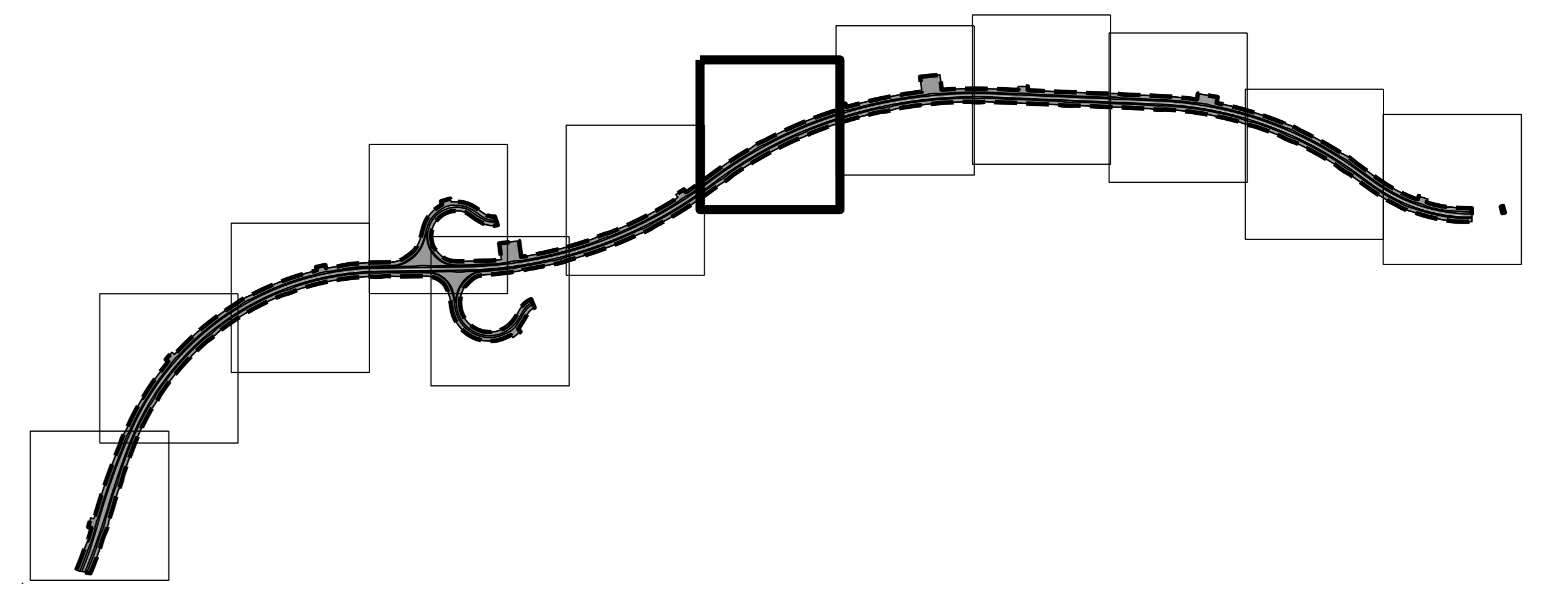
Arealplan-ID: 1580
 Forhållninger: Nye Veier

Med tilhørende reguleringsbestemmelser

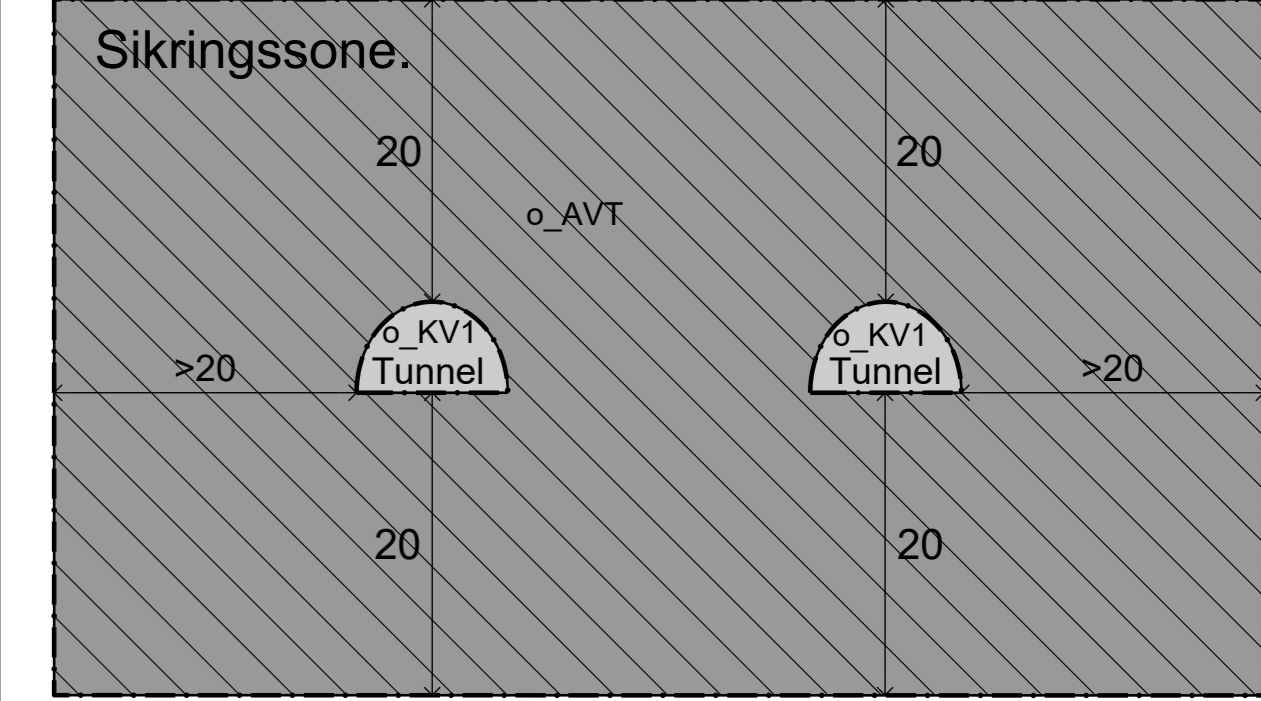
SAKSBEHANDLING ETTER PLAN- OG BYGNINGSLOVEN			
SAKS-NR	DATE	SAKS-NR	DATE
2015832	07.12.2003	KRRE	
2015832	19.04.2021	KRRE	
2015832	28.01.2021	SAROE	
TEGNEN	DATE	SIGN.	
8912	10.11.2023	PLANSKISSE	

PLANEN ER UTARBEIDET AV: Nærconsult

Det bekreftes at planen er i samsvar med kommunestyrets vedtak av _____



Regulert til samferdselsformål under bakken.



To tunneløp, bergtunnel

Tunnelsnitt for sikringssone H190

Tegnforklaring

- Reguleringsplan PBL 2008 §12-5. Nr. 2 - Samferdselsanlegg og teknisk infrastruktur**
- KV Kjøreveg
 - GS Gang-isykkelveg
 - AVT Annen veggrunn - tekniske anlegg

- §12-6 - Hensynssoner**
- H190 Andre sikringssoner/tunnel

- Linjesymbol**
- Plangrense
 - Formålgrense
 - Grense for sikringssone

Kartopplysninger
 Kilde for basiskart: Statens kartverk
 Dato for basiskart: 12.05.2023
 Koordinatsystem: EUREF89, UTM-32
 Høydegrunnlag: NN2000

Ekvidistans: 5m
 Kartmålestokk: 1:1000 m (A0)

Detaljregulering E18 Ytre ringvei
 Arealplan-ID: 1580
 Forlagsnummer: Nye Veier

Med tilhørende reguleringsbestemmelser

SAKSBEHANDLING ETTER PLAN- OG BYGNINGSLOVEN

Dato	Revisjon	SAKS-NR	DATO	SIGN

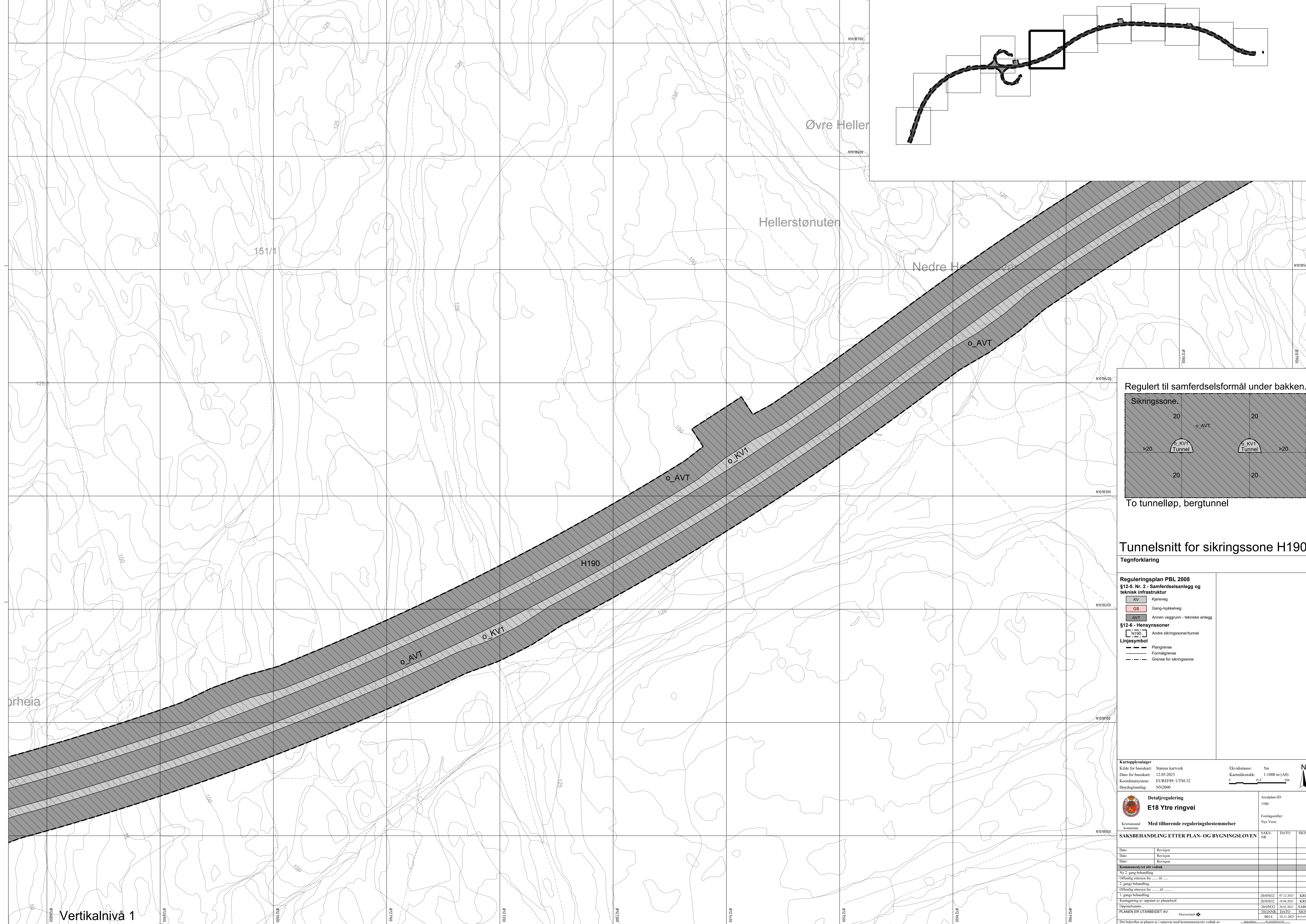
Kommunestyrets vedtak
 Ny 2. gangs behandling
 Offentlig ettersyn fra til

2. gangs behandling
 Offentlig ettersyn fra til

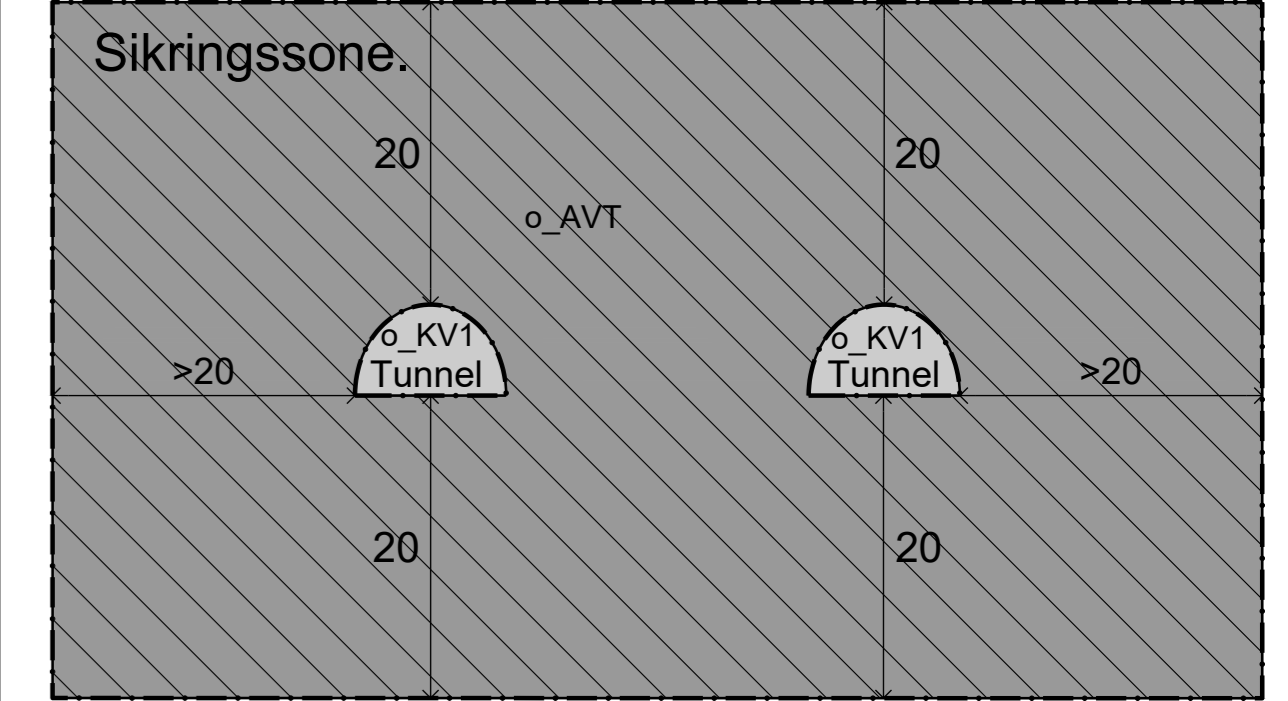
1. gangs behandling
 Offentlig ettersyn fra til

Oppstart...
 PLANEN ER UTARBEIDET AV: Nærkontakt
 Det bekreftes at planen er i samsvar med kommunestyrets vedtak av

Vertikalnivå 1



Regulert til samferdselsformål under bakken.



To tunneløp, bergtunnel

Tunnelsnitt for sikringszone H190

Tegnforklaring

- Reguleringsplan PBL 2008 §12-5. Nr. 2 - Samferdselsanlegg og teknisk infrastruktur**
- KV Kjøreveg
 - GS Gang-isykkelveg
 - AVT Annen veggrunn - tekniske anlegg
- §12-6 - Hensynssoner**
- H190 Andre sikringssoner/tunnel
- Linjesymbol**
- Planngrense
 - Formålgrense
 - Grense for sikringszone

Kartopplysninger
 Kilde for basiskart: Statens kartverk
 Dato for basiskart: 12.05.2023
 Koordinatsystem: EUREF89, UTM-32
 Høydegrunnlag: NN2000

Ekvidistanse: 5m
 Kartmålestokk: 1:1000 m (A0)
 0 5m 10m

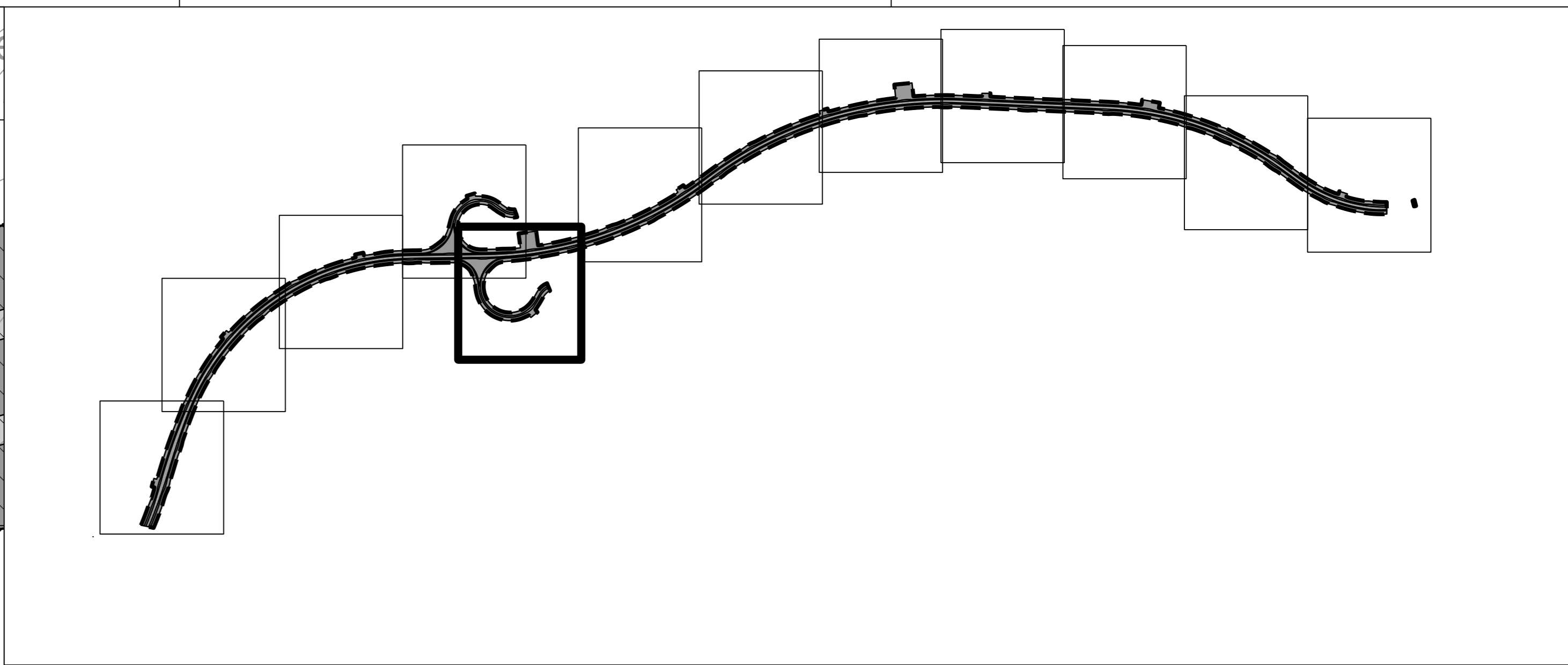
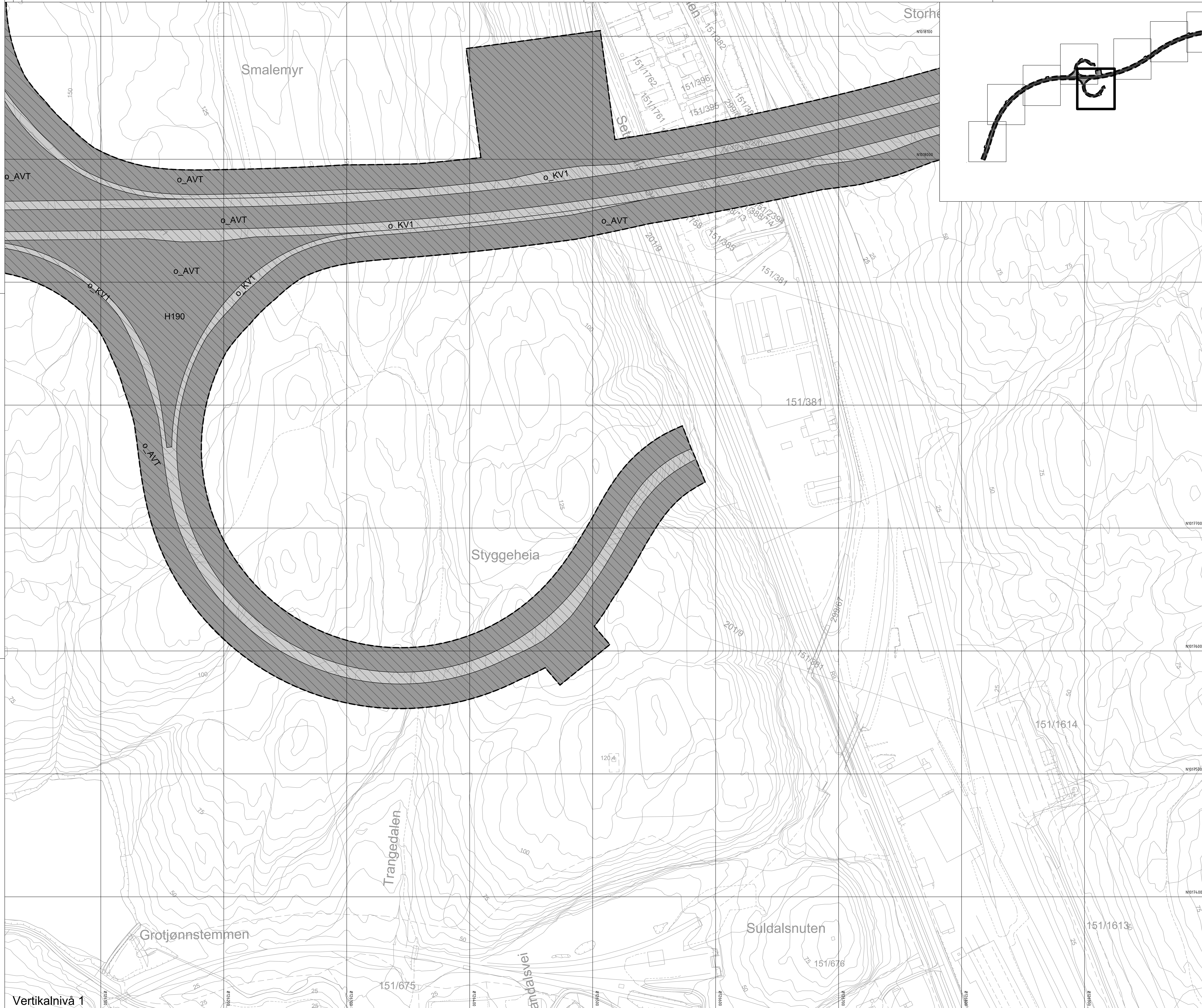
Detaljregulering
E18 Ytre ringvei

Kommuneplan-ID: 1580
 Forhållsnummer: Nye Veier

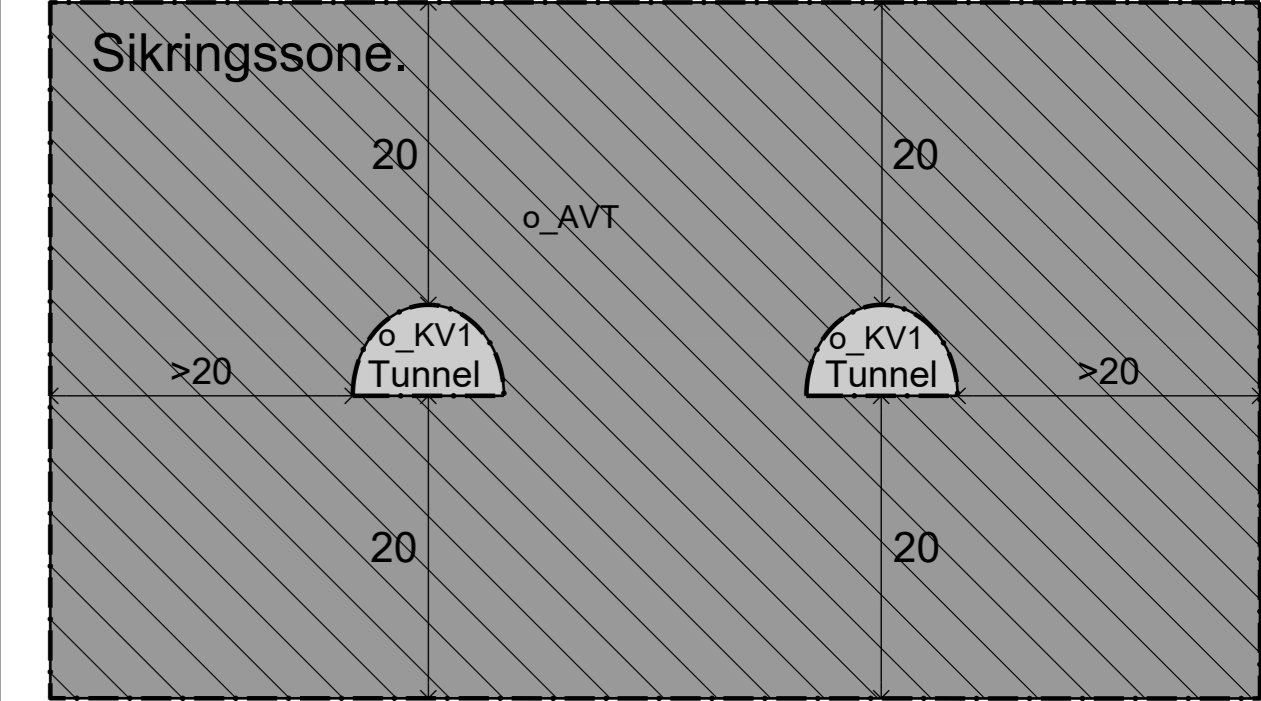
Med tilhørende reguleringsbestemmelser

SAKSBEHANDLING ETTER PLAN- OG BYGNINGSLOVEN		SAKS-NR	DATO	SIGN
Dato	Revisjon			
Dato	Revisjon			
Dato	Revisjon			
Kommunestyrets vedtak				
Ny 2. gangs behandling				
Offentlig ettersyn fra til				
2. gangs behandling				
Offentlig ettersyn fra til				
1. gangs behandling				
Kontingering av oppstart av planarbeid				
Oppstartstidspunkt				
PLANEN ER UTARBEIDET AV:		Narconaut		
PLANEN ER UTARBEIDET AV:		8914	18.11.2023	BRASILLIUM
Det bekreftes at planen er i samsvar med kommunestyrets vedtak av				

Vertikalnivå 1



Regulert til samferdselsformål under bakken.



To tunnelløp, bergtunnel

Tunnelsnitt for sikringssone H190

Tegnforklaring

- Reguleringsplan PBL 2008 §12-5. Nr. 2 - Samferdselsanlegg og teknisk infrastruktur**
- KV Kjørveg
 - GS Gang-isykkelveg
 - AVT Annen veggrunn - tekniske anlegg

- §12-6 - Hensynszone**
- H190 Andre sikringssoner/tunnel

- Linjesymbol**
- Plangrense
 - Formålgrense
 - Grense for sikringssone

Kartopplysninger
 Kilde for basiskart: Statens kartverk
 Dato for basiskart: 12.05.2023
 Koordinatsystem: EUREF89, UTM-32
 Høydegrunnlag: NN2000

Ekvidistans: 5m
 Kartmålestokk: 1:1000 m (A0)

Detaljregulering
E18 Ytre ringvei

Areallan-ID: 1580
 Fondslagstiller: Nye Veier

Med tilhørende reguleringsbestemmelser

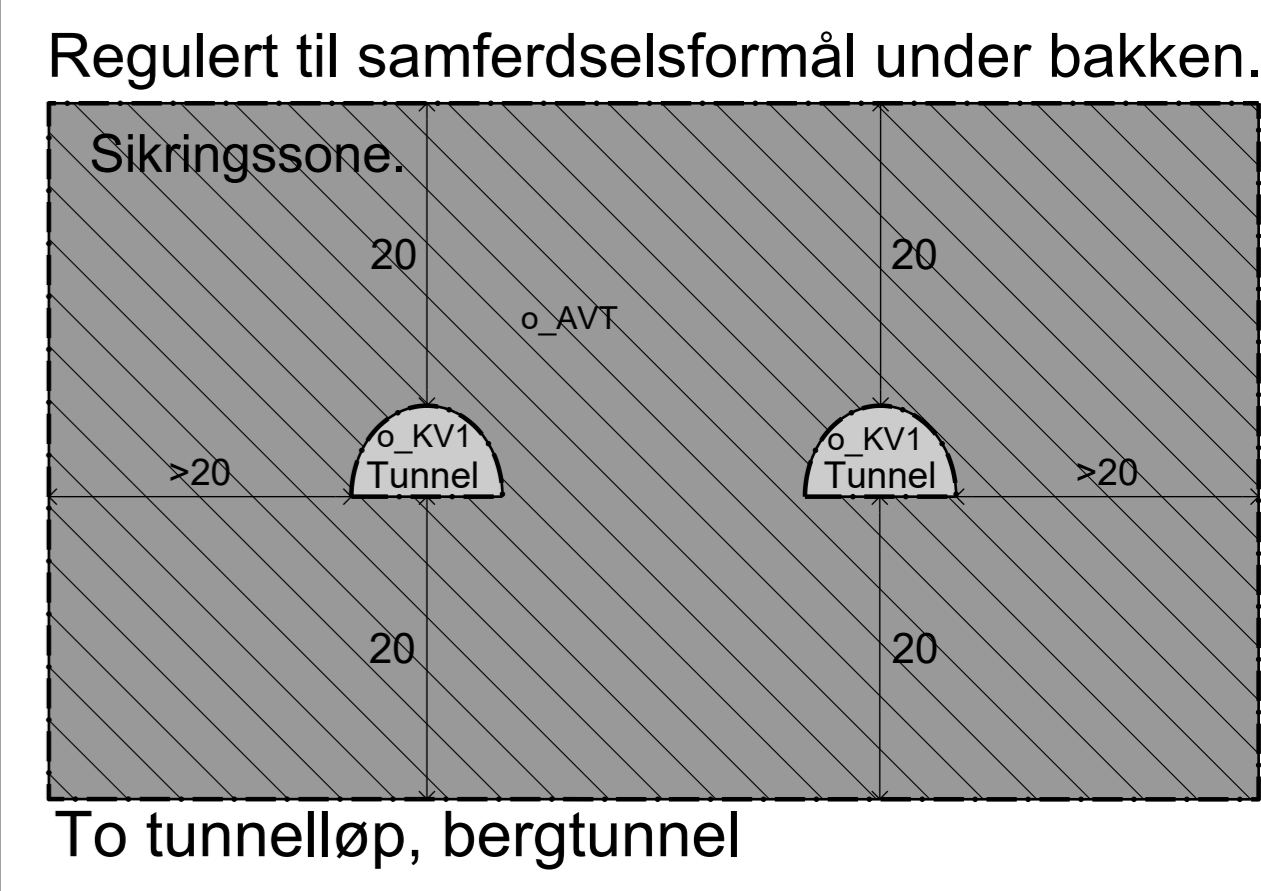
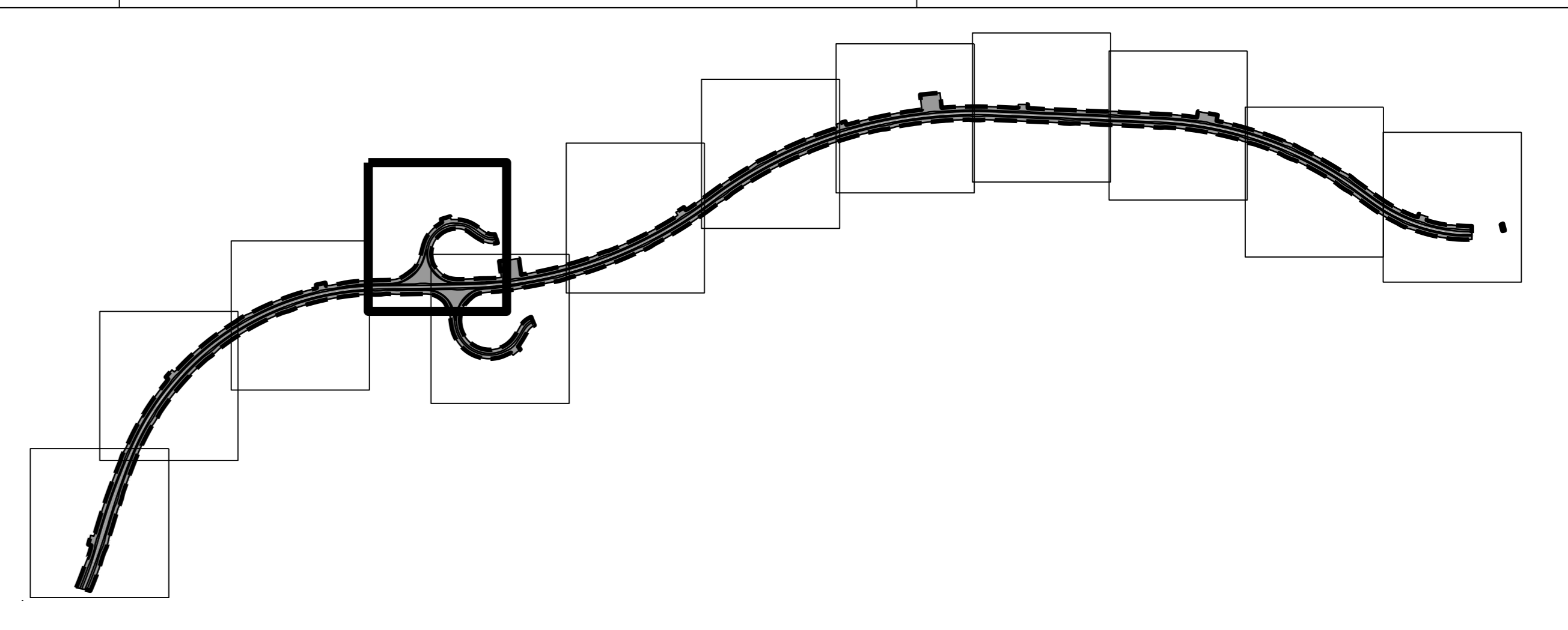
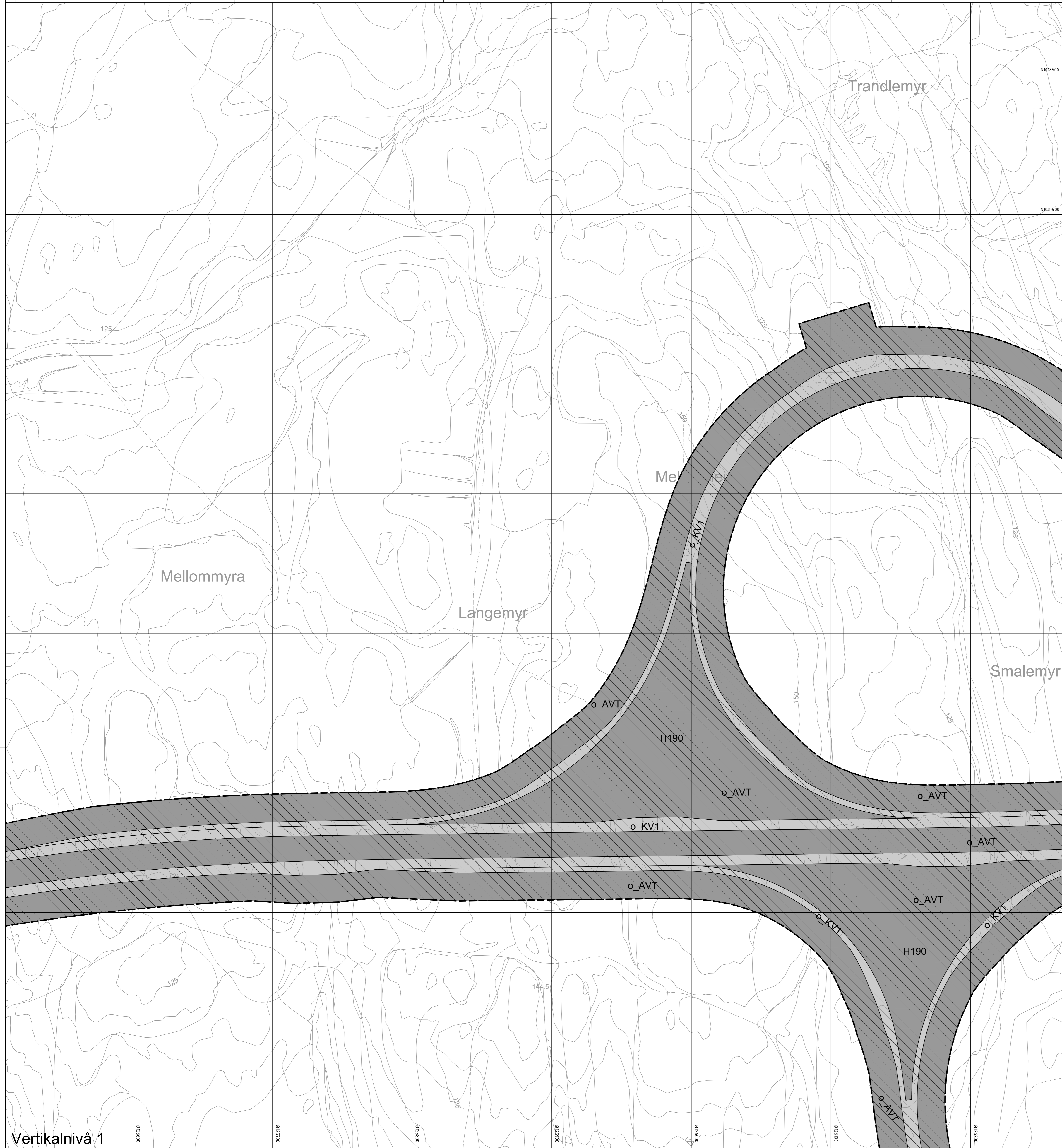
SAKSBEHANDLING ETTER PLAN- OG BYGNINGSLOVEN

SAKS-NR	DATE	SGN
2015832	07.12.2023	KRIRE
2015832	19.04.2023	KRIRE
2015832	28.01.2023	SAROE

Oppstilt av: PLANEN ER UTARBEIDET AV: Nærkontakt
 Dat: 09.05.2023

Det bekreftes at planen er i samsvar med kommunestyrets vedtak av

Vertikalnivå 1



Tunnelsnitt for sikringssoner H190

Tegnforklaring

- Reguleringsplan PBL 2008 §12-5. Nr. 2 - Samferdselsanlegg og teknisk infrastruktur**
- KV Kjøreveg
 - GS Gang-isykkelveg
 - AVT Annen veggrunn - tekniske anlegg
- §12-6 - Hensynssoner**
- H190 Andre sikringssoner/tunnel
- Linjesymbol**
- Plangrense
 - Formålgrense
 - Grense for sikringssoner

Kartopplysninger
 Kilde for basiskart: Statens kartverk
 Dato for basiskart: 12.05.2023
 Koordinatsystem: EUREF89, UTM-32
 Høydegrunnlag: NN2000

Ekvidistans: 5m
 Kartmålestokk: 1:1000 m (A0)

Med tilhørende reguleringsbestemmelser

E18 Ytre ringvei

Med tilhørende reguleringsbestemmelser

SAKSBEHANDLING ETTER PLAN- OG BYGNINGSLOVEN

Dato	Revisjon	SAKS-NR	DATO	SIGN

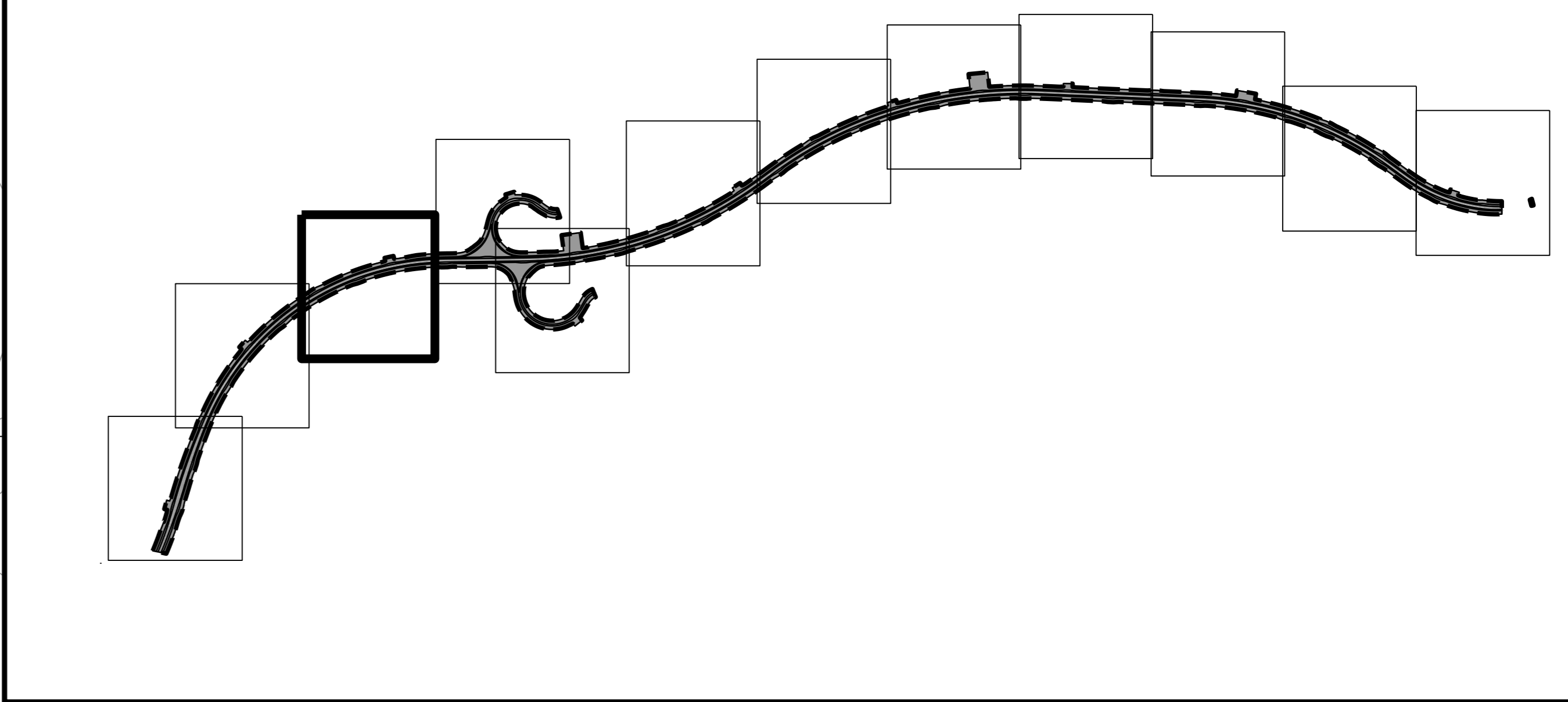
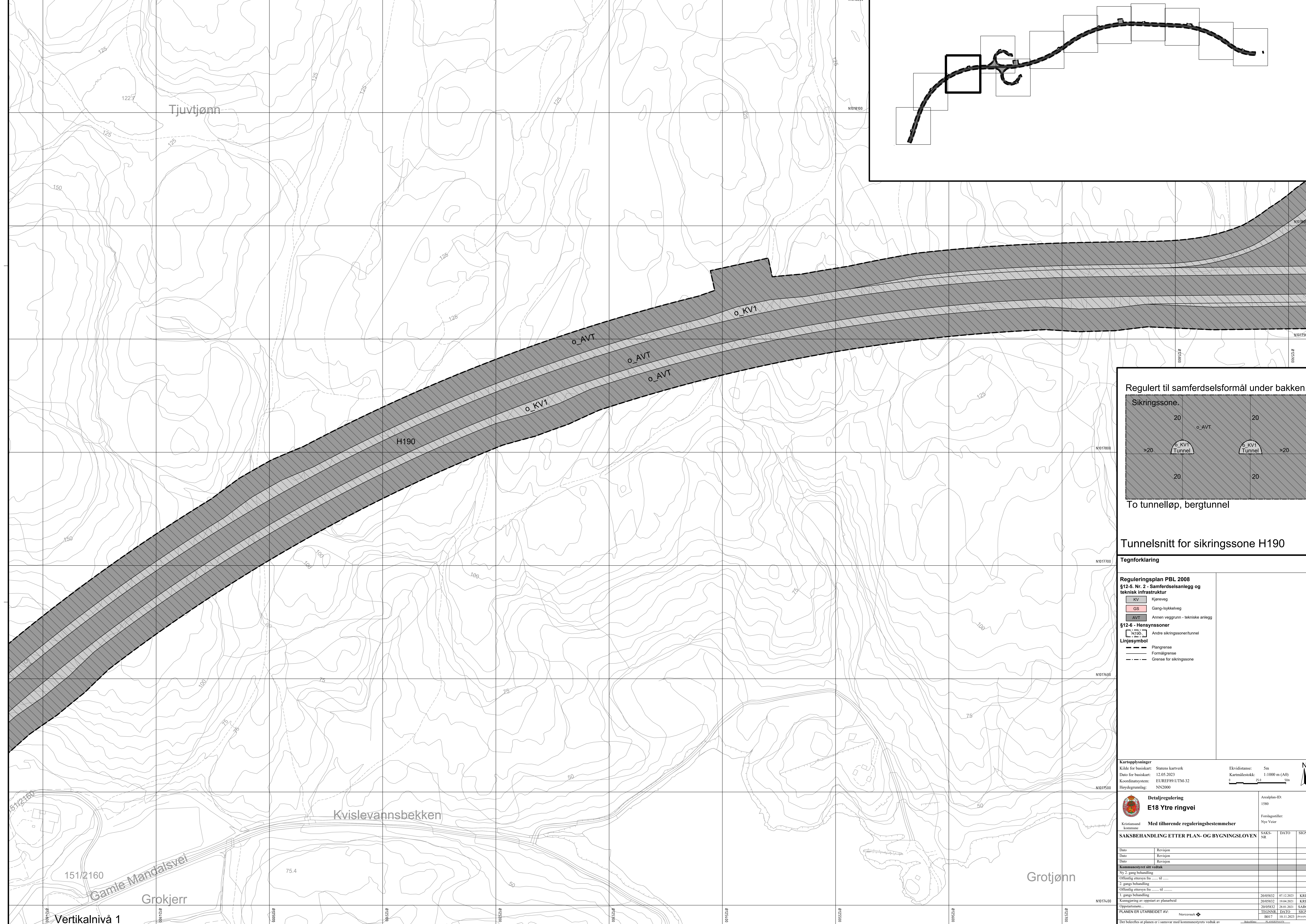
Kommunestyrets vedtak

Ny 2. gangs behandling	Offentlig ettersyn fra	til		

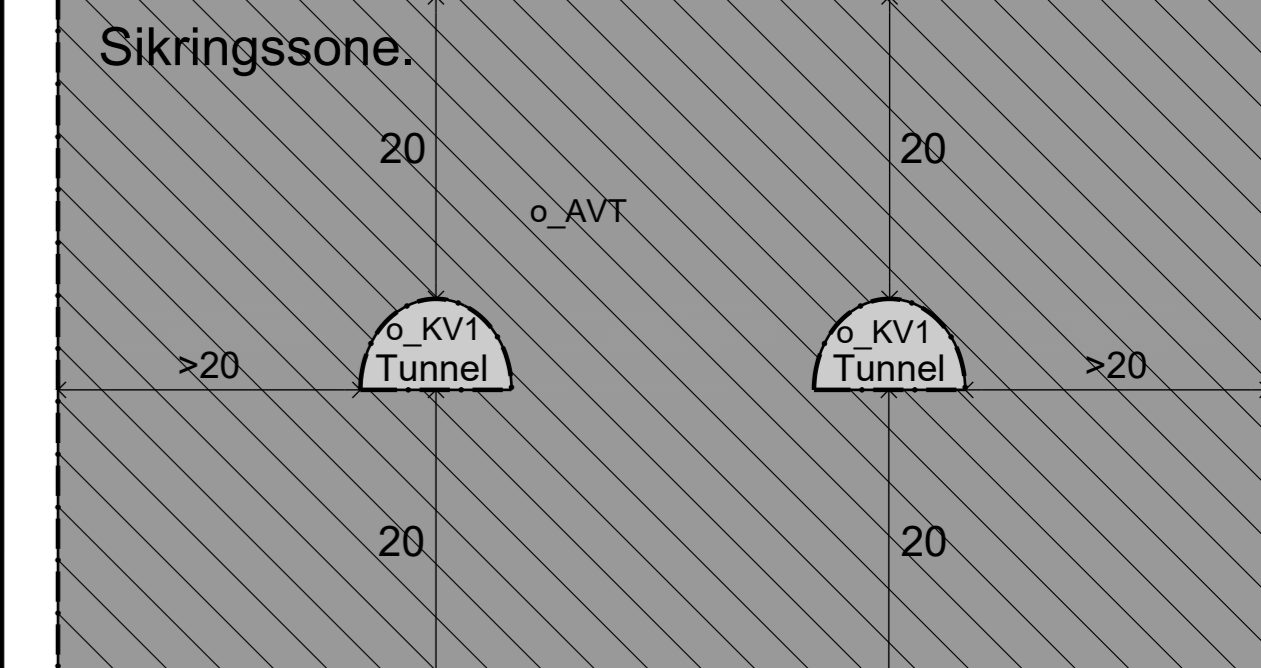
Oppstart...

PLANEN ER UTARBEIDET AV: Nærconsult

Det bekreftes at planen er i samsvar med kommunestyrets vedtak av: 18.11.2023



Regulert til samferdselsformål under bakken.



To tunneløp, bergtunnel

Tunnelsnitt for sikringsssone H190

Tegnforklaring

- Reguleringsplan PBL 2008**
 §12-5. Nr. 2 - Samferdselsanlegg og teknisk infrastruktur
- KV Kjøreveg
 - GS Gang-isykkelveg
 - AVT Annen veggrunn - tekniske anlegg
- §12-6 - Hensynssoner**
- H190 Andre sikringssoner/tunnel
- Linjesymbol**
- Plangrense
 - Formålgrense
 - Grense for sikringsssone

Kartopplysninger
 Kilde for basiskart: Statens kartverk
 Dato for basiskart: 12.05.2023
 Koordinatsystem: EUREF89/UTM-32
 Høydegrunnlag: NN2000

Ekvidistans: 5m
 Kartmålestokk: 1:1000 m (A0)

Detaljregulering
E18 Ytre ringvei

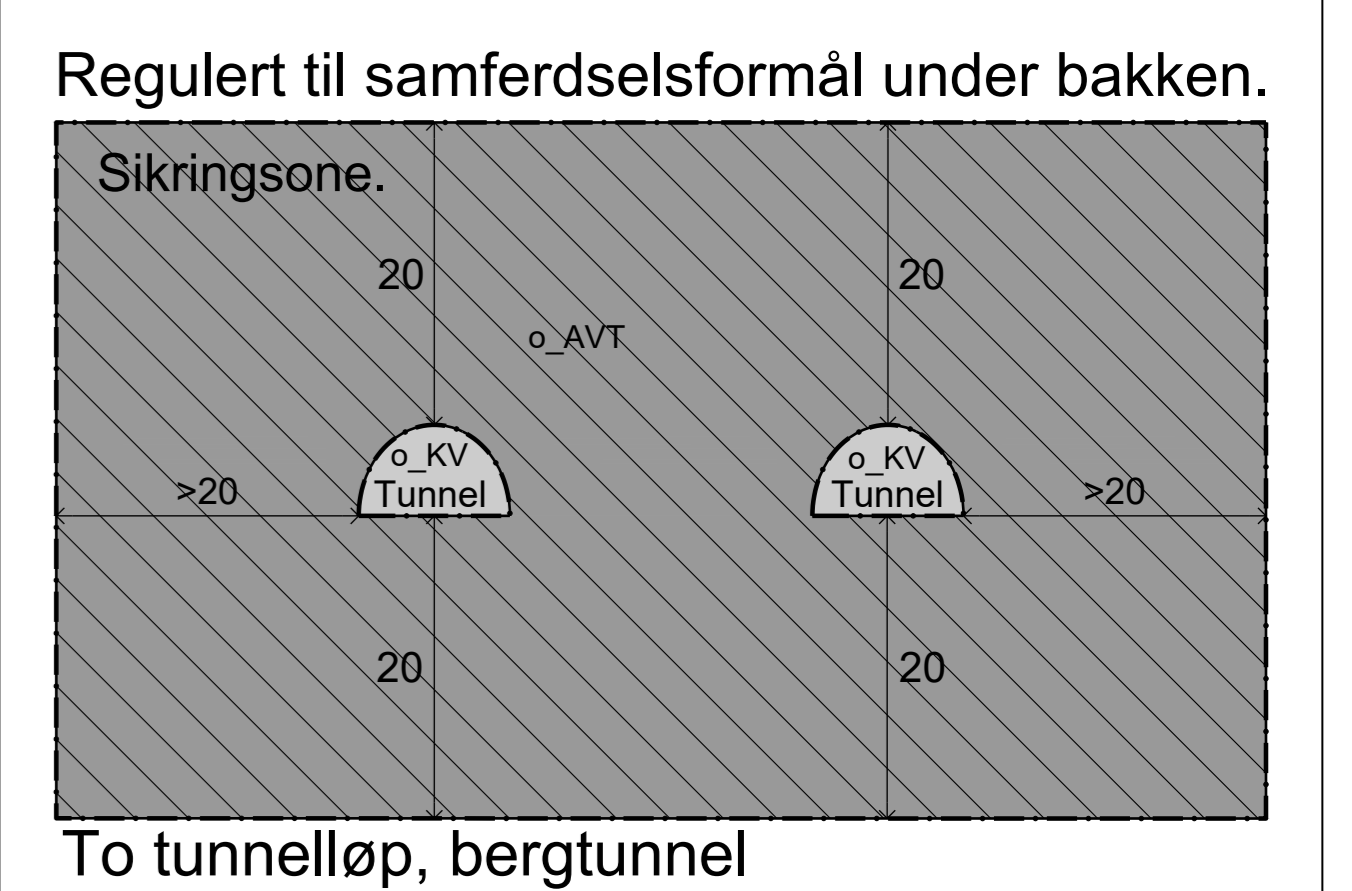
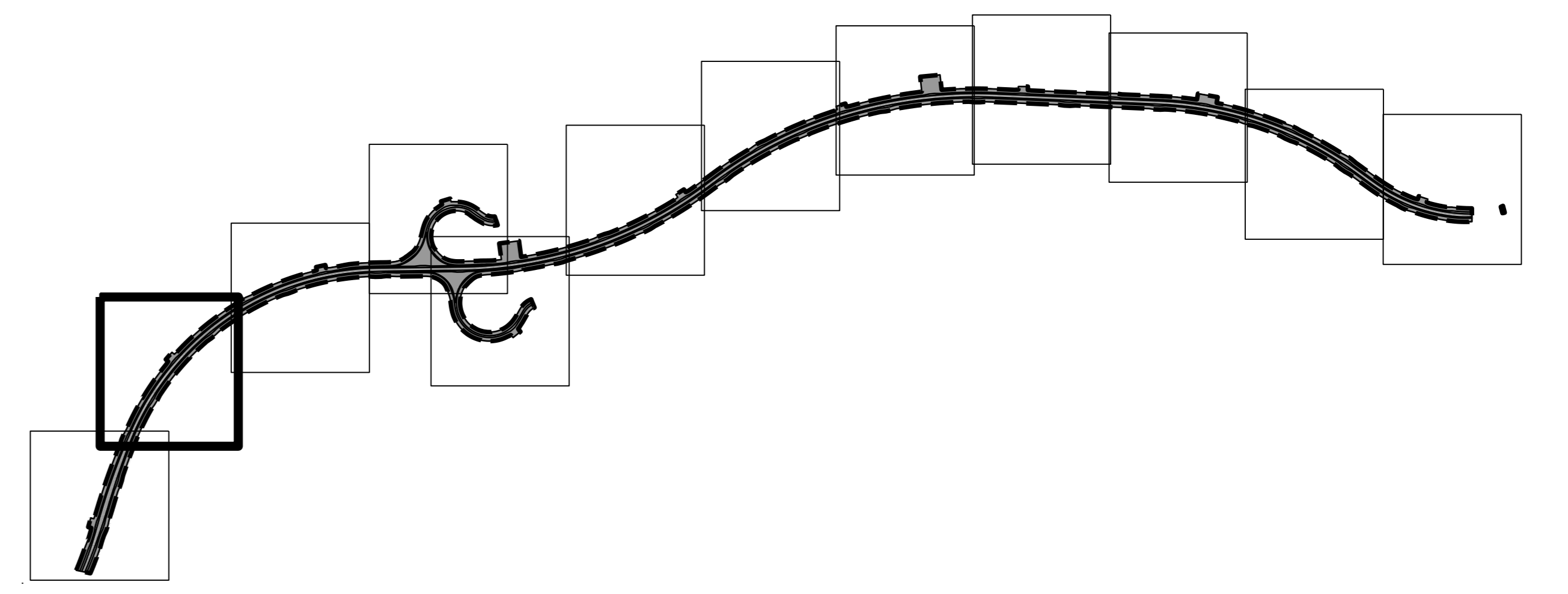
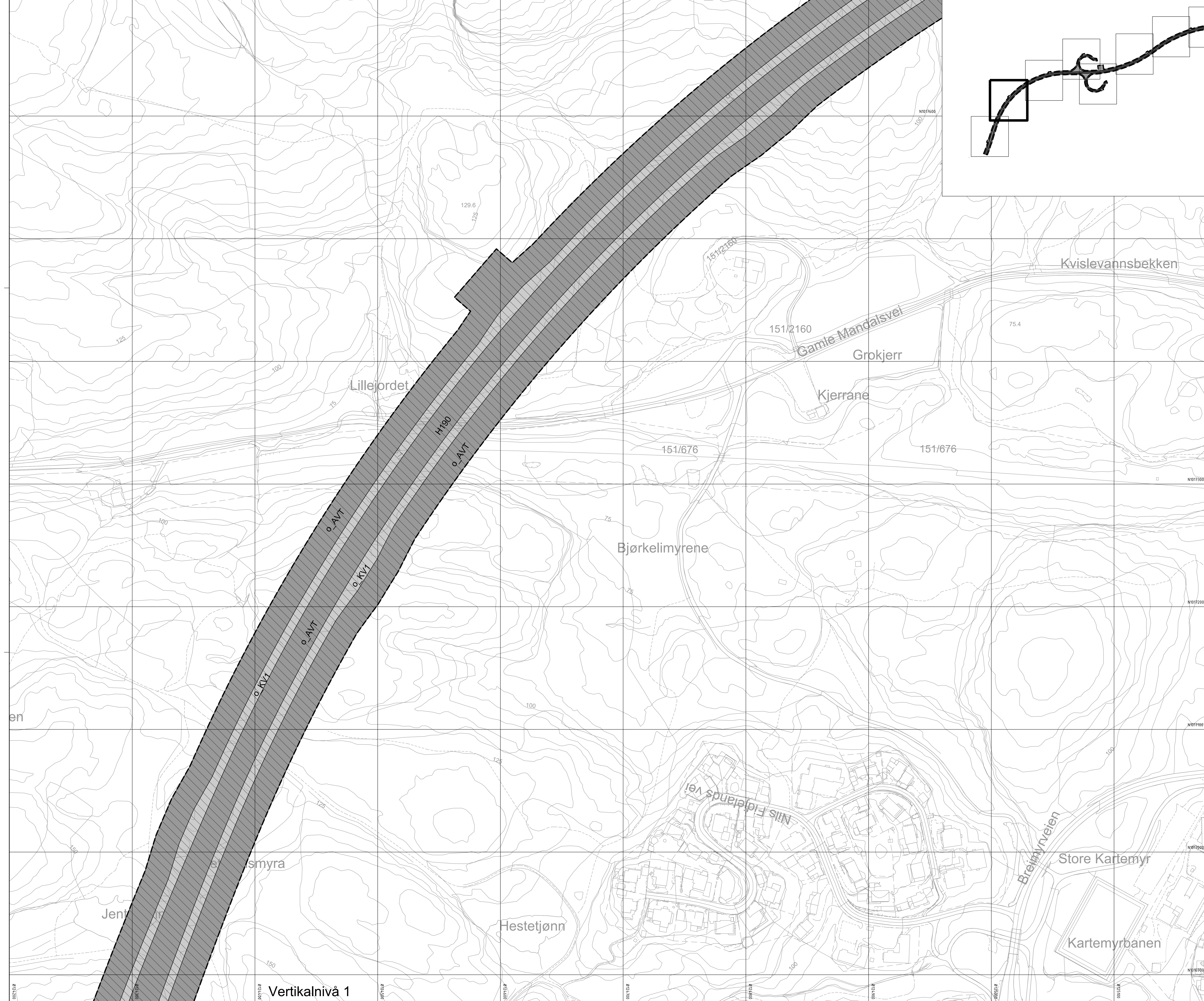
Med tilhørende reguleringsbestemmelser

Kommune: Kviteseid kommune

Arealplan-ID: 1580
 Forlagsnummer: Nye Veier

SAKSBEHANDLING ETTER PLAN- OG BYGNINGSLOVEN		SAKS-NR	DATO	SIGN
Dato	Revisjon			
Dato	Revisjon			
Dato	Revisjon			
Kommunestyrets vedtak				
Ny 2. gangs behandling				
Offentlig ettersyn fra til				
2. gangs behandling				
Offentlig ettersyn fra til				
1. gangs behandling				
Kommisjonen av oppstart av planarbeid				
Oppstartnotat				
PLANEN ER UTARBEIDET AV: Nærkontakt				
PLANEN ER UTARBEIDET AV: Nærkontakt				
Det bekreftes at planen er i samsvar med kommunestyrets vedtak av: 18.11.2023				

Vertikalnivå 1



Tunnelsnitt for sikringszone H190

Tegnforklaring

Reguleringsplan PBL 2008 §12-5. Nr. 2 - Samferdselsanlegg og teknisk infrastruktur

- KV Kjøreveg
- GS Gang-isykkelveg
- AVT Annen veggrunn - tekniske anlegg

§12-6 - Hensynssoner

- H190 Andre sikringssoner/tunnel

Linjesymbol

- Plangrense
- Formålgrense
- Grense for sikringszone

Kartopplysninger
 Kilde for basiskart: Statens kartverk
 Dato for basiskart: 12.05.2023
 Koordinatsystem: EUREF89, UTM-32
 Høydegrunnlag: NN2000

Ekvidistanse: 5m
 Kartmålestokk: 1:1000 m (A0)

Detaljregulering E18 Ytre ringvei

Med tilhørende reguleringsbestemmelser

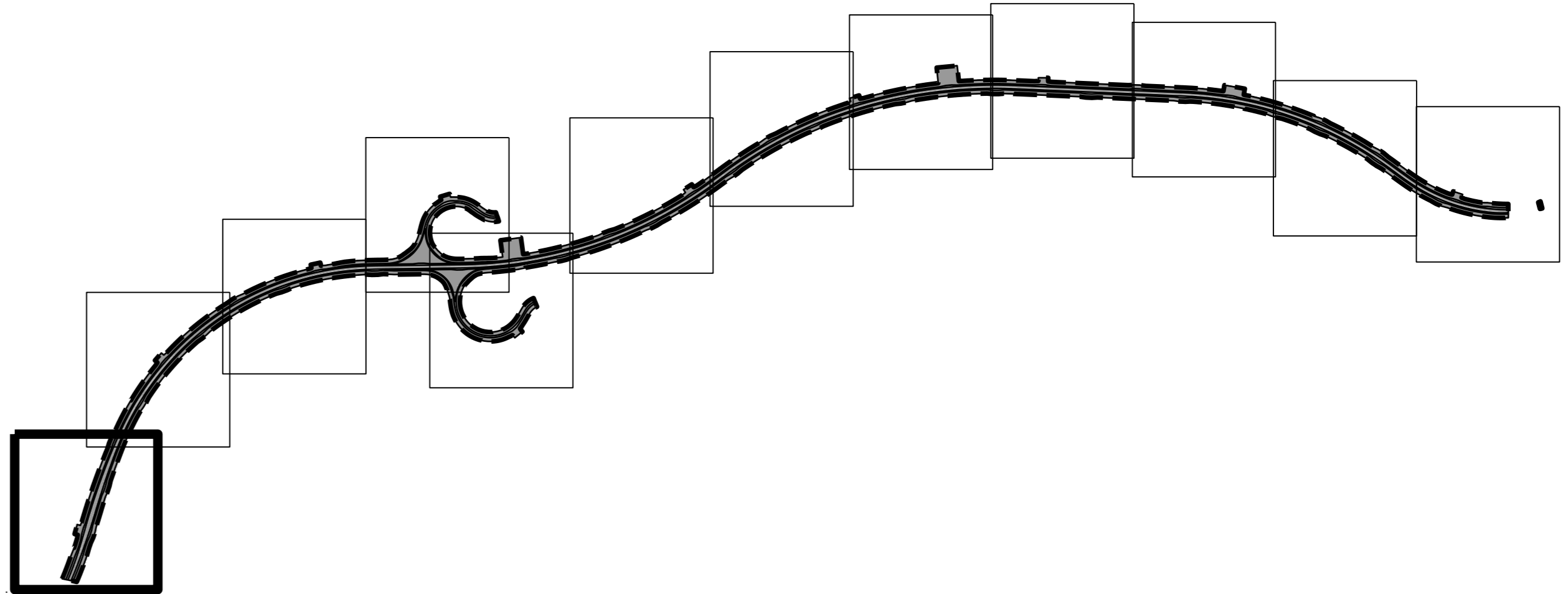
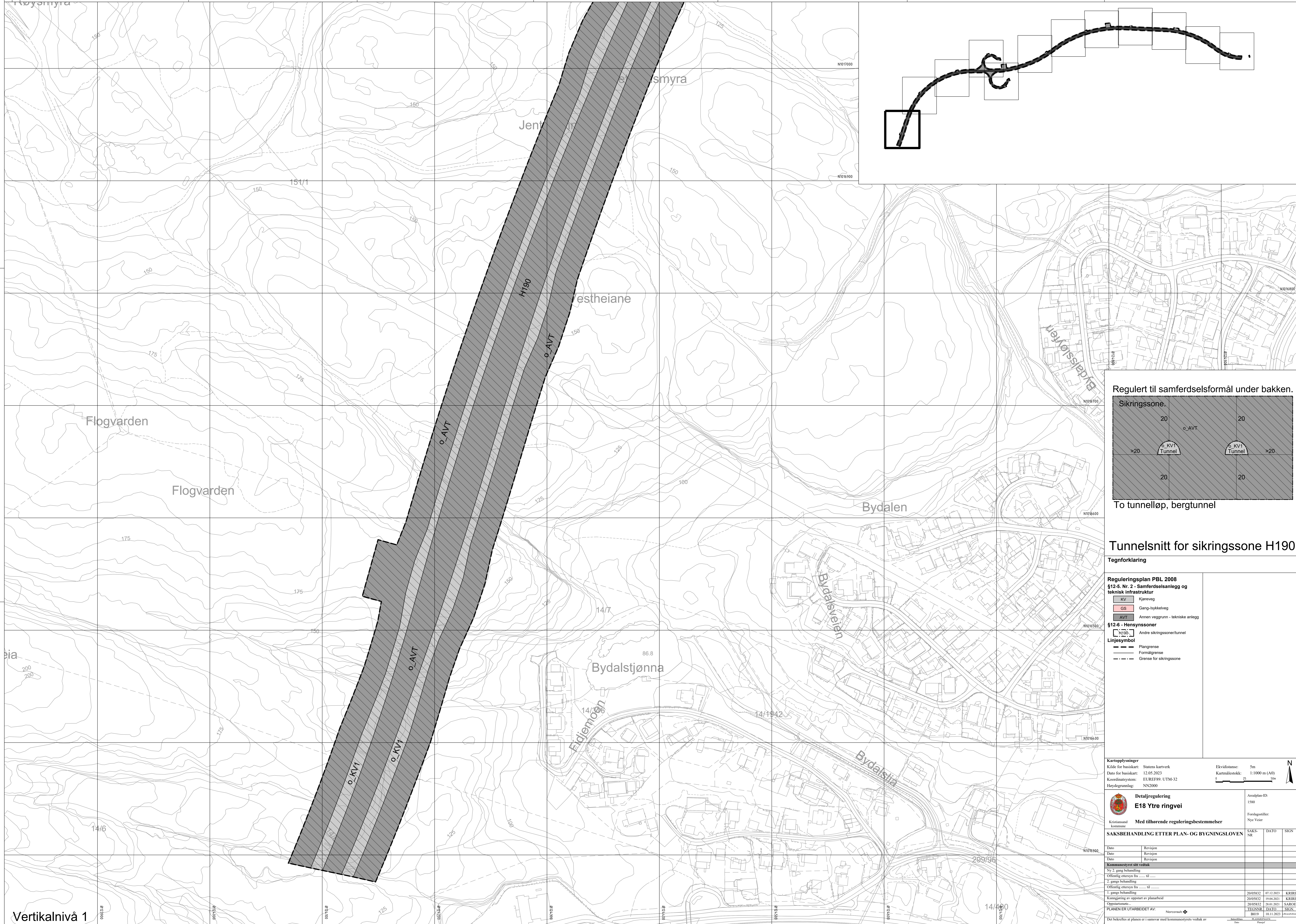
SAKSBEHANDLING ETTER PLAN- OG BYGNINGSLOVEN

SAKS-NR	DATE	SIGN
20155832	07.12.2023	KRIRE
20155832	19.04.2021	KRIRE
20155832	28.01.2021	SAROEI

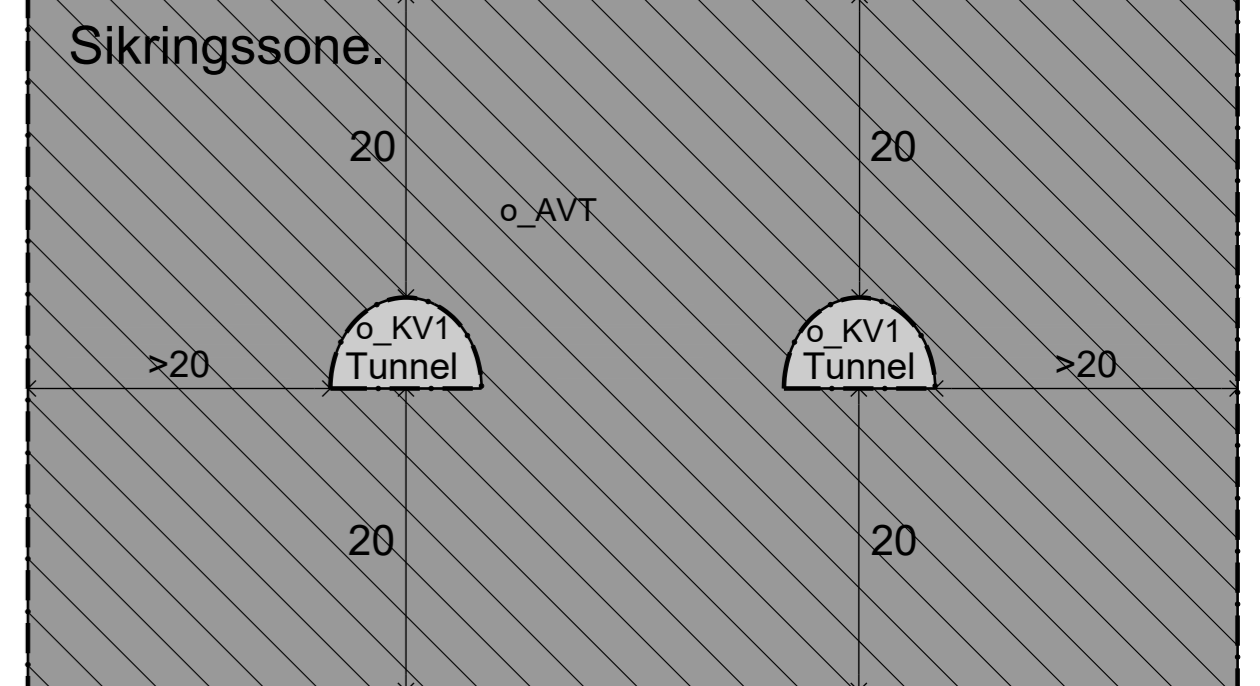
PLANEN ER UTARBEIDET AV: **Narcon**

Det bekreftes at planen er i samsvar med kommunestyrets vedtak av

Vertikalnivå 1



Regulert til samferdselsformål under bakken.



To tunneløp, bergtunnel

Tunnelsnitt for sikringszone H190

Tegnforklaring

- Reguleringsplan PBL 2008 §12-5. Nr. 2 - Samferdselsanlegg og teknisk infrastruktur**
- KV Kjøreveg
 - GS Gang-isykkelveg
 - AVT Annen veggrunn - tekniske anlegg
- §12-6 - Hensynsoner**
- H190 Andre sikringssoner/tunnel
- Linjesymbol**
- Plangrense
 - Formålgrense
 - Grense for sikringszone

Kartopplysninger
 Kilde for basiskart: Statens kartverk
 Dato for basiskart: 12.05.2023
 Koordinatsystem: EUREF89, UTM-32
 Høydegrunnlag: NN2000

Ekvidistans: 5m
 Kartmålestokk: 1:1000 m (A0)

Detaljregulering E18 Ytre ringvei
 Kjøringssone: Nye Veier

Med tilhørende reguleringsbestemmelser

SAKSBEHANDLING ETTER PLAN- OG BYGNINGSLOVEN		SAKS-NR	DATO	SIGN
Dato	Revisjon			
Dato	Revisjon			
Dato	Revisjon			
Kommunestyrets vedtak				
Ny 2. gangs behandling				
Offentlig ettersyn fra til				
2. gangs behandling				
Offentlig ettersyn fra til				
1. gangs behandling				
Kontingering av oppstart av planarbeid				
Oppstartstidspunkt				
PLANEN ER UTARBEIDET AV: Nærkontakt				
Det bekreftes at planen er i samsvar med kommunestyrets vedtak av				

Vertikalnivå 1