

**TEGNFORKLARING**  
Eksisterende

	Bygning		Eiendomsgrense
	Kjøreveg		
	GS-veg		
	Vann		

**Prosjektert**

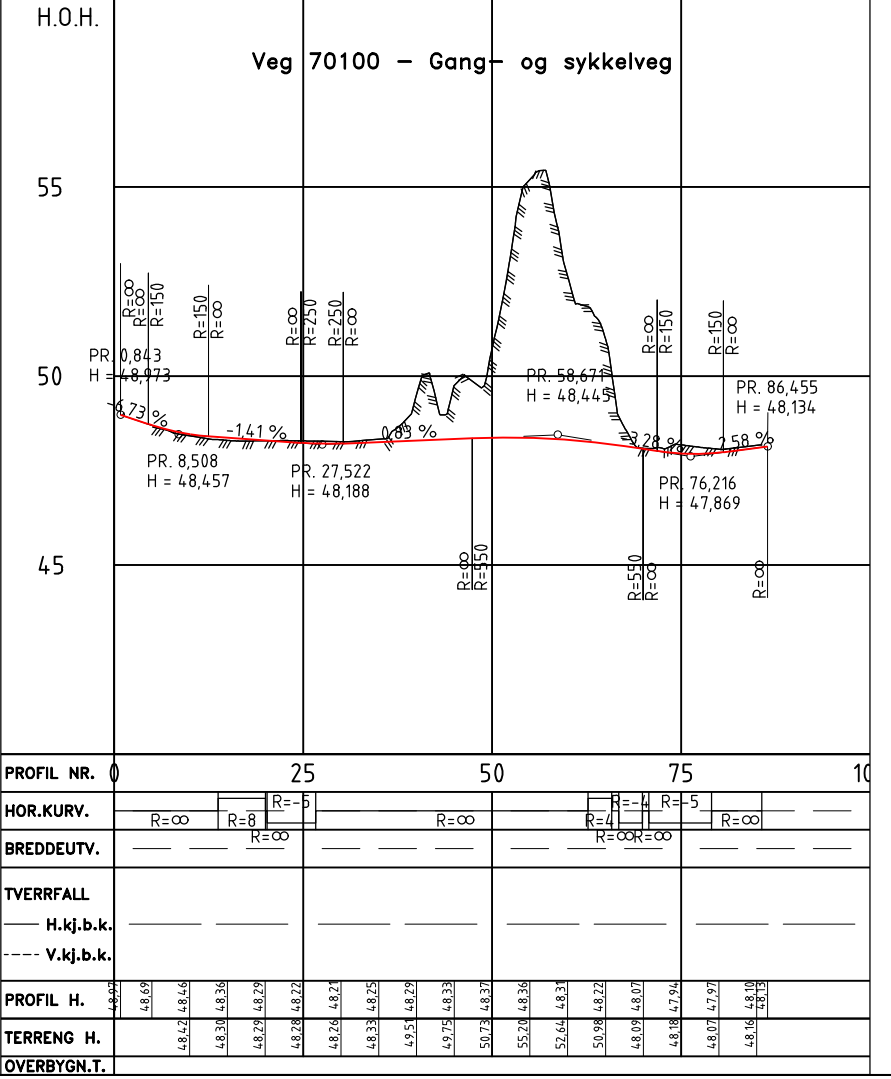
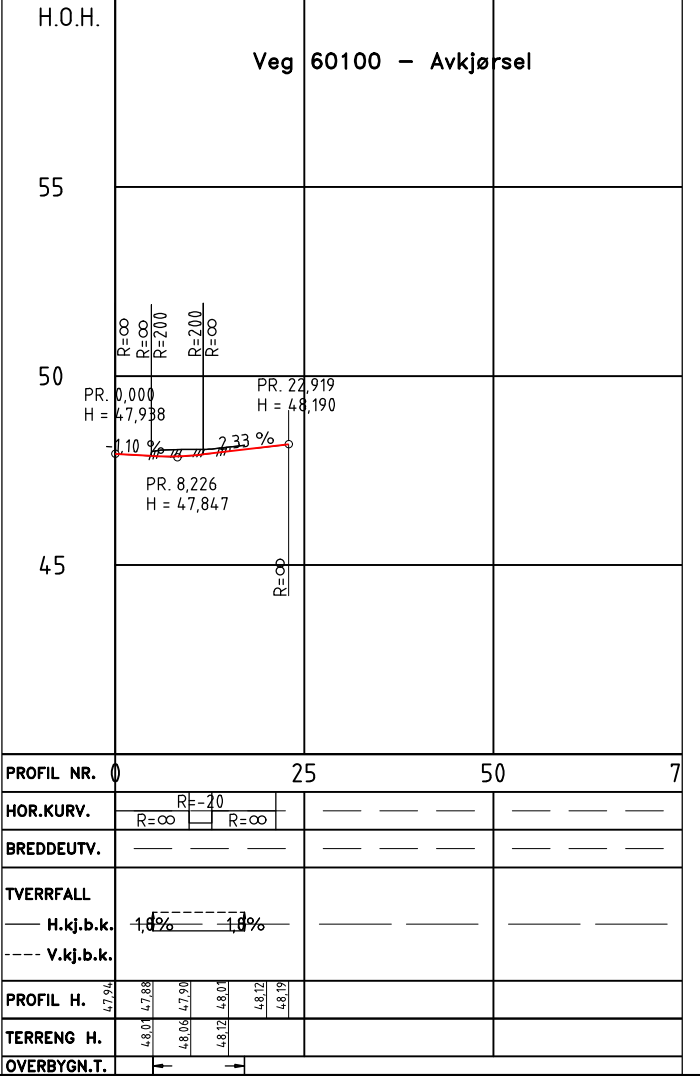
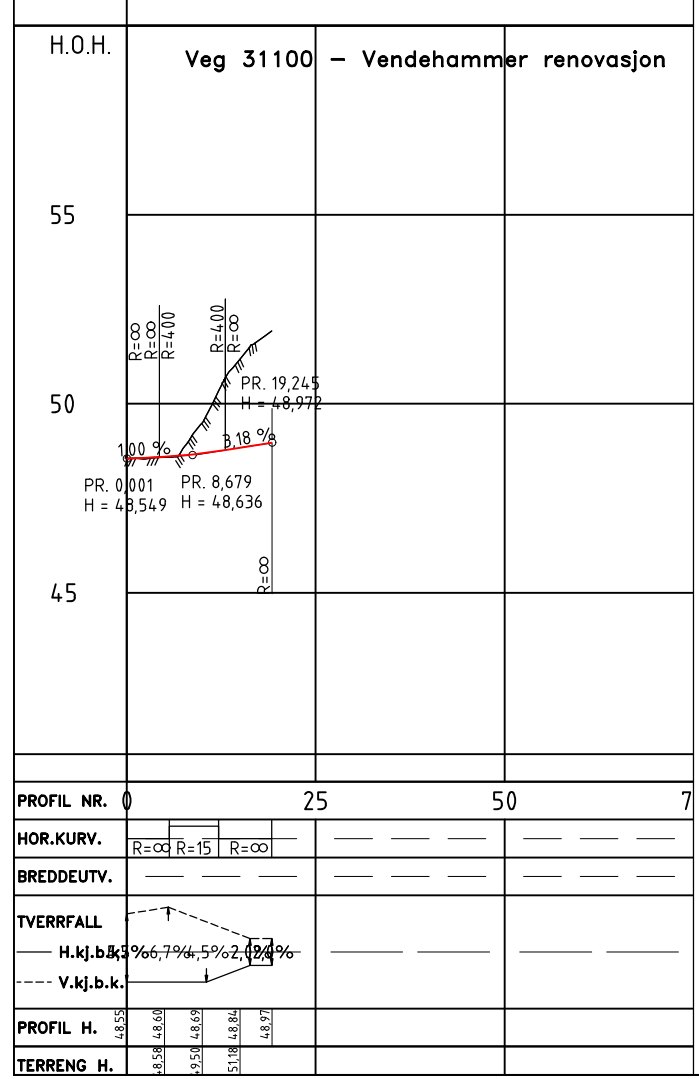
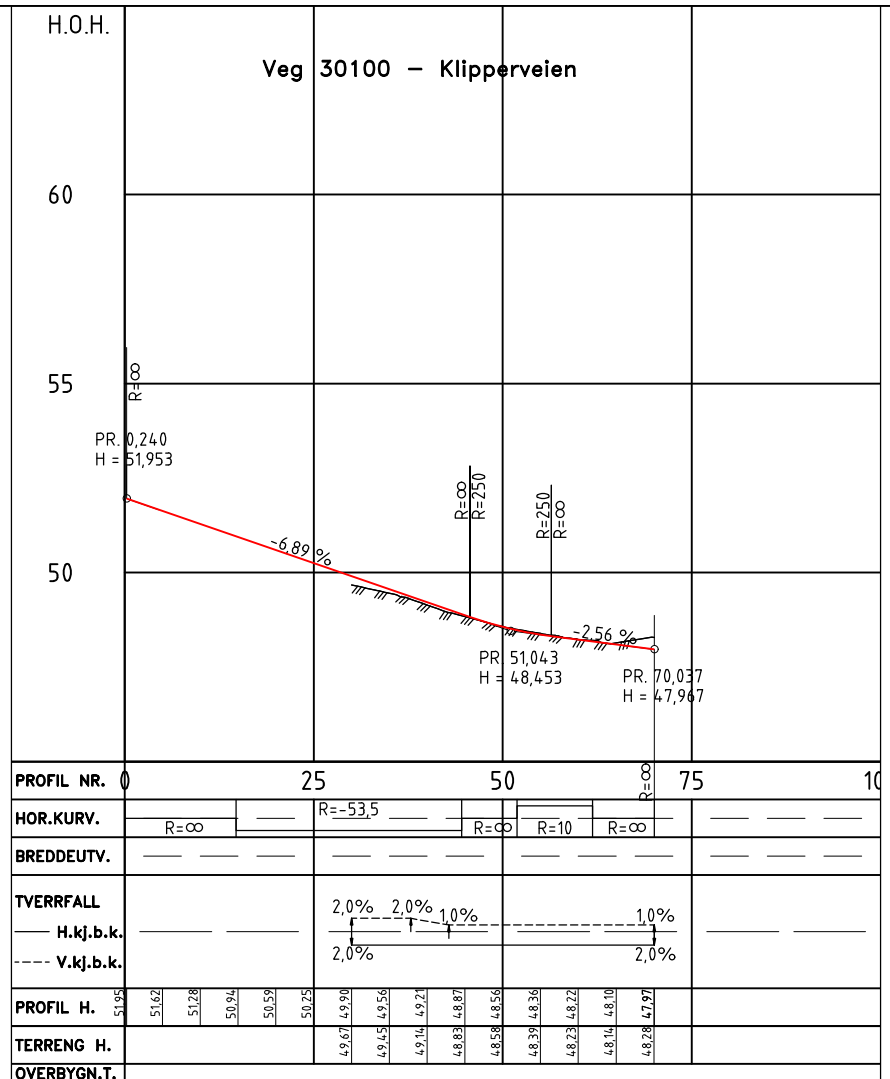
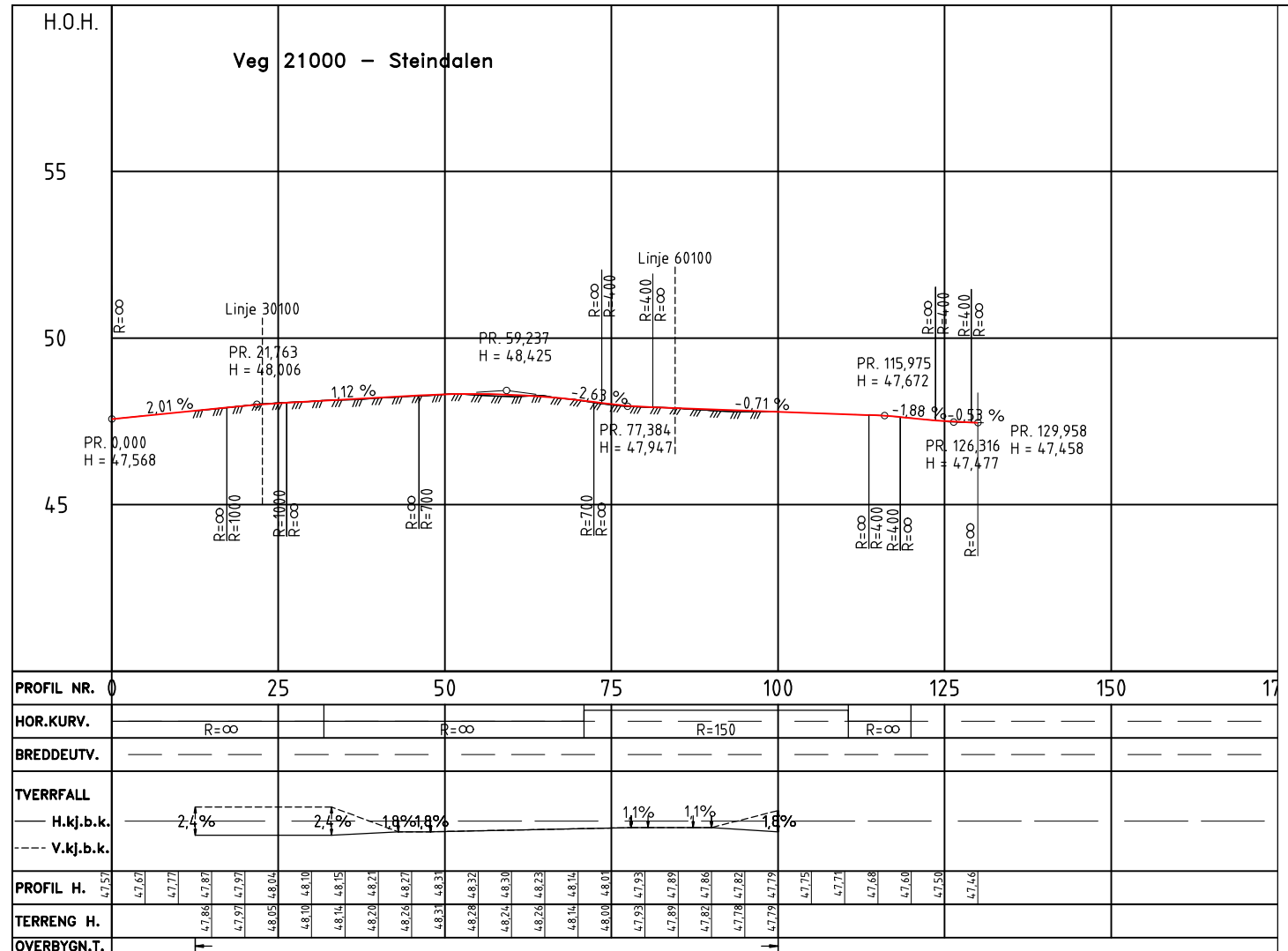
	Kjøreveg		Vegmodellnummer
	Gang-og sykkelveg		Frisikt
	Fylling/skjæring		Gangfelt
	Rabatt		
	Renovasjon		

	Kantstein, 0 vis
	Kantstein, 2 vis
	Kantstein, 13 vis
	Kantstein, 16 vis
	Kantstein, overgang

**MERKNADER**

- 

A	Flyttet vendehammer	24.01.2024	OH	KBA	MFN
-	Tegning opprettet	24.10.2023	OH	KBA	MFN
Rev.	Gjelder	Dato	Tegn.	Kontr.	Gedj.
Oppdragsgiver:		Steindalen 14 AS			
Ansv: VAO		Utarbeidet av:			
Plan		Steindalen 14			
Veg		Reguleringsendring			
Detaljregulering		Arkiv VNK:4397			
		Geo. ref.: Euref 89 UTM32 / NN2000			
		Målestokk: <b>1:250 (A1)</b>			
		Tegningsnr: C001			
		Rev. <b>A</b>			



Oppdragsfører:	Steindalen 14 AS	Ansvarlig VÅA:	VIA NOVA
Tegning opprettet:	24.10.2023	Målestokk:	1:500 / 1:100 (A1)
Revisjon:		Tegningsnr.:	D001
Oppdragsgiver:	Steindalen 14 AS	Reguleringsendring:	
Veg - Profil		Linje 21000, 30100, 31100, 60100 og 70100	
Defalregulering		Rev. A	