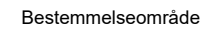


## TEGNFORKLARING

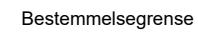
Bebyggelse og anlegg (PBL2008 §12-5 NR.1)

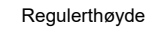
 Sentrumsformål

Bestemmelseområder (PBL2008 §12-7)

 Bestemmelseområde

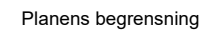
Juridiske linjer og punkt PBL2008

 Bestemmelsegrense

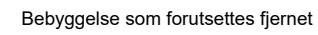
 Regulerthøyde

Felles for PBL 1985 og 2008

 Regulerings- og bebyggelsesplanområde

 Planens begrensning


 Formålsgrense

 Bebyggelse som forutsettes fjernet

Basiskartet er tegnet med svak gråfarge

### Kartopplysninger

Kilde for basiskart: FKB  
 Dato for basiskart: 01.11.2023  
 Koordinatsystem: UTM sone 32 / Euref89  
 Høydegrunnlag: NN2000

Ekvidistanse 1m  
 Kartmålestokk 1:500  




Kristiansand  
kommune

## AREALPLAN ETTER PBL AV 2008

### Detaljregulering for Kvartal 15 - vestre del

Nasjonal arealplan-ID  
1565  
Saksnummer:  
xxxxx

Forslagsstiller:  
Kvartal 15 AS

## SAKSBEHANDLING ETTER PLAN- OG BYGNINGSLOVEN

Kunngjøringsdato for planvedtak:	Motesaksnr	Dato	Sign
Dato for siste revisjon av plankart:			
<b>Bystyrets vedtak</b>			
2. gangs behandling i det faste utvalget for plansaker			
Offentlig ettersyn fra..... til.....			
1. gangs behandling i det faste utvalget for plansaker			
Kunngjøring av oppstart av planarbeidet:		30.01.2020	
Oppstartsmøte...		06.09.2017	

PLANEN ER UTARBEIDET AV:

**SEIL**   
ARKITEKTER

Dato:  
26.06.2023