




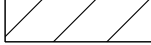


TEGNFORKLARING

Samferdselsanlegg og teknisk infrastruktur (PBL2008 §12-5 NR.2)

-  Veg
-  Fortau
-  Annen veggrunn - tekniske anlegg
-  Annen veggrunn - grøntareal
-  Parkering






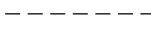
Hensynsoner (PBL2008 §12-6)

-  Angitthensynsone - Bevaring naturmiljø

Juridiske linjer og punkt PBL2008

-  Angitthensyngrense

Felles for PBL 1985 og 2008

-  Regulerings- og bebyggelsesplanområde
-  Planens begrensning
-  Formålsgrense
-  Eiendomsgrænse som skal oppheves
-  Frisiktslinje
-  Avkjørsel

Basiskartet er tegnet med svak gråfarge

Kartopplysninger

Kilde for basiskart: FKB
 Dato for basiskart: 23.06.2023
 Koordinatsystem: UTM sone 32 / Euref89
 Høydegrunnlag: NN2000

Ekvidistanse 1m

Kartmålestokk 1:1000



Kristiansand kommune

AREALPLAN ETTER PBL AV 2008

Detaljregulering for del av Andøyveien fortau

Nasjonal arealplan-ID 1643

Saksnummer: xxxxx

Forslagsstiller:

SAKSBEHANDLING ETTER PLAN- OG BYGNINGSLOVEN

Kunngjøringsdato for planvedtak:	Motesaksnr	Dato	Sign
Dato for siste revisjon av plankart:			
Bystyrets vedtak			
2. gangs behandling i det faste utvalget for plansaker			
Offentlig ettersyn fra..... til.....			
1. gangs behandling i det faste utvalget for plansaker			
Kunngjøring av oppstart av planarbeidet:			
PLANEN ER UTARBEIDET AV:	KRISTIANSAND KOMMUNE		Dato:
			23.06.2023